

ALLEGATI

ALLEGATO 1 - SCHEDA DI RACCOLTA INFORMAZIONI SUL POSIZIONAMENTO DEI RIVELATORI DELLA CAMPAGNA REGIONALE 2003-2005.....	69
ALLEGATO 2 - NOTE ESPLICATIVE PER LA COMPILAZIONE DELLA SCHEDA DI RACCOLTA INFORMAZIONI.....	76
ALLEGATO 3 - ELENCO DEI COMUNI IN CUI SONO STATI POSIZIONATI I DOSIMETRI PER LA RILEVAZIONE DELLA CONCENTRAZIONE DI RADON INDOOR (CAMPAGNA REGIONALE 2003-2005)	79
ALLEGATO 4 - VALORI DI CONCENTRAZIONE MEDIA ANNUALE DI RADON INDOOR CALCOLATI NELLE MAGLIE MONITORATE	85
ALLEGATO 5 - VALORI DI CONCENTRAZIONE MEDIA ANNUALE DI RADON ATTRIBUITI AI COMUNI.....	94

**ALLEGATO 1 – SCHEDA DI RACCOLTA INFORMAZIONI SUL POSIZIONAMENTO DEI RIVELATORI
DELLA CAMPAGNA REGIONALE 2003-2005**

Regione Lombardia

Campagna di monitoraggio delle concentrazioni di radon volte alla individuazione delle aree ad elevata probabilità di alte concentrazioni di radon in Lombardia ("radon prone areas").
ai sensi D.Lgs. 230/1995 e s.m.i.

Scheda informativa

Codice Maglia _____

Riferimento CTR _____

Codice punto misura _____

Coordinate Gauss – Boaga :

Est: _____

Nord: _____

Data di compilazione: ____/____/200__

Generalità Compilatore _____

Viale Francesco Restelli, 3/1, 20124 Milano – tel. 02.69.666.1 – sito web www.arpalombardia.it



registrazione n. 6456

A) Dati anagrafici – Generalità del proprietario/occupante dell’abitazione o del datore di lavoro

Cognome: _____ Nome: _____

Denominazione: _____

Telefono: _____

Note: _____

B) Destinazione d’uso e ubicazione dell’edificio

Destinazione d’uso dell’edificio:

1. Residenziale:

2. Luogo di lavoro

nel caso di luogo di lavoro,

1. Ufficio

2. Scuola

3. Altro : _____

Via _____ N: _____

Località: _____ C.A.P.: _____

Comune: _____ Provincia: _____



C) Caratteristiche dell'edificio

a) Tipologia dell'edificio:

1. Isolato 2. A schiera 3. A torre (condominio) 4. Altro _____

b) Nel caso in cui l'edificio sia posto su un pendio: il pendio è esposto al sole ?

1. SI 2. NO

c) Anno di costruzione del fabbricato: _____

d) L'edificio è stato oggetto di interventi di modifica o ristrutturazione di una certa rilevanza:

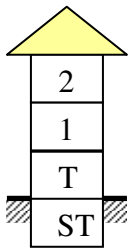
1. NO 2. SI Anno: _____

e) Numero di piani dell'edificio fuori terra: _____

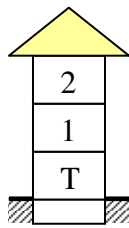
(a partire dal piano terreno, incluso)

f) Caratteristiche dell'edificio, rispetto al piano campagna:

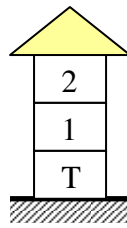
(il numero e la tipologia dei piani soprastanti è irrilevante)



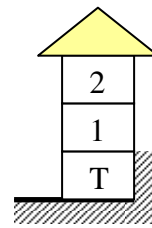
1. con sottostante
sotterraneo



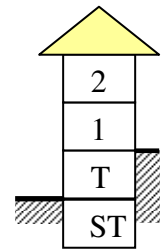
2. con sottostante
vespaio



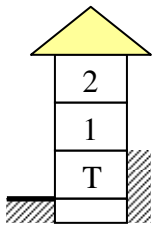
3. direttamente
sopra il terreno



4. parzialmente
interrato/semin.



5. come 4,
con sotterraneo



6. come 4 con
sottostante vespaio

7. altro : _____

g) Destinazione o utilizzo prevalente del sotterraneo, se esiste e non è il vespaio:

- | | | |
|------------|---------------|------------------|
| 1. Cantina | 2. Garage | 3. Magazzino |
| 4. Aula | 5. Abitazione | 7. Altro : _____ |

D) Caratteristiche dell'unità immobiliare scelta per le misure (abitazione, luogo di lavoro, ecc)**a) Numero di piani su cui si sviluppa l'unità immobiliare:** _____**b) Impianto idrico alimentato da:**

- | | | | |
|---------------|----------|------------|------------------|
| 1. Acquedotto | 2. Pozzo | 3. Assente | 4. Altro : _____ |
|---------------|----------|------------|------------------|

c) Impianto di riscaldamento:

- | | | | |
|-------------|------------------|----------------------|------------|
| 1. Autonomo | 2. Centralizzato | 3. Teleriscaldamento | 4. Assente |
|-------------|------------------|----------------------|------------|

d) Dove è posizionata la centrale termica?: _____ (piano e locale)**e) Se l'impianto è autonomo, quale combustibile utilizza:**

- | | | | |
|-----------|------------|------------------|--------|
| 1. Metano | 2. Gasolio | 3. Kerosene | 4. GPL |
| 5. Legna | 6. Carbone | 7. Altro : _____ | |

f) Impianto di condizionamento:

- | | |
|-------------|------------|
| 1. Presente | 2. Assente |
|-------------|------------|

g) Se presente, l'impianto è lo stesso utilizzato per il riscaldamento:

- | | |
|-------|-------|
| 1. SI | 2. NO |
|-------|-------|

E) Caratteristiche del locale di misura a piano terreno**a) Tipologia locale di misura:**

- | | | | |
|--------------------|--------------|------------|---------|
| 1. Camera da letto | 2. Soggiorno | 3. Ufficio | 4. Aula |
| 5. Altro : _____ | | | |

b) Altezza del locale: _____ metria) **Superficie del locale:** _____ metri quadrati

b)

d) Materiale prevalente di costruzione delle pareti:

- | | | | |
|-------------|------------------|-----------------------|-----------|
| 1. Laterizi | 2. Cemento | 3. Laterizi e cemento | 4. Pietra |
| 5. Legno | 6. Altro : _____ | | |

e) Rivestimento del pavimento:

- | | | | |
|-------------|-----------------|------------------|------------------|
| 1. Assente | 2. Solo cemento | 3. Piastrelle | 4. Marmo/Granito |
| 5. Linoleum | 6. Moquette | 7. Altro : _____ | |

F) Dati dosimetri**Primo semestre**

Collocazione dosimetro/i (nel caso di esposizione contemporanea di due dosimetri, la posizione deve essere la stessa):

Altezza dal pavimento: _____ metri

Distanza dalle pareti più vicine: _____ metri _____ metri

Codice primo dosimetro: _____

Inizio esposizione:

data: ____/____/200__ ora: ____:____

operatore: _____

Fine esposizione:

data: ____/____/200__ ora: ____:____

operatore: _____

Codice secondo dosimetro: _____

Inizio esposizione:

data: ____/____/200__ ora: ____:____

operatore: _____

Fine esposizione:

data: ____/____/200__ ora: ____:____

operatore: _____

Secondo semestre

Collocazione dosimetro: _____

Altezza dal pavimento: _____ metri

Distanza dalle pareti più vicine: _____ metri _____ metri

Codice primo dosimetro: _____

Inizio esposizione:

data: ____/____/200__ ora: ____:____

operatore: _____

Fine esposizione:

data: ____/____/200__ ora: ____:____

operatore: _____

Codice secondo dosimetro: _____

Inizio esposizione:

data: ____/____/200__ ora: ____:____

operatore: _____

Fine esposizione:

data: ____/____/200__ ora: ____:____

operatore: _____

ALLEGATO 2 – NOTE ESPLICATIVE PER LA COMPILAZIONE DELLA SCHEDA DI RACCOLTA INFORMAZIONI

Regione Lombardia

Campagna di monitoraggio delle concentrazioni di radon volte alla individuazione delle aree ad elevata probabilità di alte concentrazioni di radon in Lombardia ("radon prone areas").
ai sensi D.Lgs. 230/1995 e s.m.i.

Note esplicative per la compilazione della scheda informativa

La scheda informativa ha la funzione di raccogliere tutte quelle informazioni che possono essere utili in fase di successiva post elaborazione delle misure di concentrazione di radon. Ai fini della corretta interpretazione dei risultati, oltre che per eventuali studi di correlazione tra concentrazione e caratteristiche del locale/edificio di misura.

Tra tutti i parametri possibili si è cercato di concentrare l'attenzione su quelli effettivamente compilabili (vale a dire quelli per cui è possibile procedere alla compilazione mediante osservazione oggettiva dell'edificio/locale di misura) e comunque veramente utili nella successiva post-elaborazione: per questo ci si è basati sull'esperienza maturata nel corso della Campagna Nazionale, nelle Campagne svolte localmente a livello regionale, oltre che dall'esperienza effettuata in altre regioni.

La scheda è composta da una pagina iniziale e da sei distinte sezioni, corrispondenti ognuna a diversi tipi di informazione:

- A) Dati anagrafici – Generalità del proprietario/occupante dell'abitazione o del datore di lavoro
- B) Destinazione d'uso e ubicazione dell'edificio
- C) Caratteristiche dell'edificio
- D) Caratteristiche dell'unità immobiliare scelta per le misure
- E) Caratteristiche del locale di misura a piano terreno
- F) Dati dosimetri

In casi di dubbio, la risposta deve essere omessa: questo garantisce una migliore affidabilità rispetto alla scelta casuale di una risposta qualunque.

Quando viene richiesto di scegliere una delle possibili risposte proposte, si consiglia di cerchiare la risposta prescelta, perché in tal modo essa risulta più visibile.

Di seguito vengono descritti brevemente i campi che possono creare qualche difficoltà nella compilazione.

Pagina Iniziale

La pagina iniziale contiene informazioni indispensabili per la localizzazione e georeferenziazione del punto di misura. In particolare:

"**Codice Maglia**": rappresenta la codifica assegnata alle maglie in cui è stato suddiviso il territorio regionale ai fini della campagna di misura. I codici sono stati già comunicati ai vari dipartimenti ASL, sia nelle mappe sia nelle tabelle di dettaglio, distribuite nel corso degli specifici incontri la scorsa primavera. Il Codice Maglia coincide con il codice CTR nel caso in cui la maglia territoriale coincida con la tavoletta 1:10000 del reticolo cartografico regionale, mentre ha una codifica assegnata d'ufficio nel caso di maglie multiple o sottomultiple del reticolo cartografico regionale. Questo campo è obbligatorio.

"**Riferimento CTR**": è il codice della tavoletta 1:10000 del reticolo cartografico regionale. In caso non fosse noto, tale campo verrà compilato dal Dipartimento ARPA

"**Codice punto di misura**": numero progressivo da assegnare al punto di misura direttamente dal Dipartimento di Prevenzione ASL. Questo campo è obbligatorio.

"**Coordinate Gauss-Boaga**": questo campo verrà compilato direttamente da ARPA e consentirà l'esatta georeferenziazione del punto di misura.

A) Dati anagrafici – Generalità del proprietario/occupante dell'abitazione o del datore di lavoro

Vengono richieste esclusivamente le informazioni necessarie a garantire l'univocità della scelta del sito di misura e i riferimenti utili per mantenere i contatti per la collocazione/ricollocazione del dosimetro.

C) Caratteristiche dell'edificio

In questa sezione viene richiesta una descrizione dei principali parametri costruttivi dell'edificio in cui è collocato il punto di misura.

In particolare, laddove viene richiesto se l'edificio sia stato oggetto di interventi di modifica o ristrutturazione di una certa rilevanza, si fa riferimento per esempio alla costruzione del vespaio, alla modifica della destinazione d'uso dell'edificio stesso, con conseguente ridefinizione degli spazi, delle aperture, ecc...

D) Caratteristiche dell'unità immobiliare scelta per le misure

In questa sezione viene richiesto di descrivere alcune caratteristiche dell'unità immobiliare in cui si colloca il locale di misura.

Per unità immobiliare si intende per esempio l'appartamento, l'ufficio o altro, che possono in realtà rappresentare soltanto una parte dell'edificio stesso. Di conseguenza al punto a) di questa sezione si intende esclusivamente il numero di piani che costituiscono l'unità immobiliare (per esempio in un condominio di 10 piani fuori terra, un appartamento disposto su due piani, piano terreno e primo piano). Nel caso in cui l'unità immobiliare coincida con l'edificio, questa parte va comunque compilata (per esempio, una villetta unifamiliare)

E) Caratteristiche del locale di misura a piano terreno

In questa sezione viene richiesto di descrivere alcune caratteristiche del locale in cui viene posizionato il dosimetro, ritenute utili ai fini dell'interpretazione dei risultati. In particolare, al punto g2), per prese di immissione forzata di aria si intendono per esempio le bocchette dell'impianto di aereazione/condizionamento (sia freddo sia caldo), invece al punto g3) si fa riferimento a sistemi di estrazione d'aria, quali per esempio le cappe.

F) Dati dosimetri

Di norma nel locale di misura viene collocato un solo dosimetro per ognuno dei due semestri di misura. La posizione di misura nei due semestri deve essere la medesima.

Nel dieci per cento circa dei locali monitorati si procederà però alla collocazione contemporanea di una coppia di dosimetri, per aumentare la significatività statistica del monitoraggio.

Il codice del dosimetro è riportato sul dosimetro stesso e deve essere accuratamente riportato sulla scheda per garantire l'univoca associazione risultato di misura/luogo di misura.

ALLEGATO 3 – ELENCO DEI COMUNI IN CUI SONO STATI POSIZIONATI I DOSIMETRI PER LA RILEVAZIONE DELLA CONCENTRAZIONE DI RADON INDOOR (CAMPAGNA REGIONALE 2003-2005)

COMUNE	PROV.	COMUNE	PROV.
ADRARA SAN MARTINO	BG	FILAGO	BG
ALBINO	BG	FINO DEL MONTE	BG
ALGUA	BG	FIORANO AL SERIO	BG
ALMENNO SAN BARTOLOMEO	BG	FONTANELLA	BG
ALMENNO SAN SALVATORE	BG	FONTENO	BG
AMBIVERE	BG	FOPPOLO	BG
ARDESIO	BG	GANDELLINO	BG
AVERARA	BG	GANDINO	BG
AVIATICO	BG	GANDOSSO	BG
AZZONE	BG	GAZZANIGA	BG
BERGAMO	BG	GEROSA	BG
BERZO SAN FERMO	BG	GHISALBA	BG
BIANZANO	BG	GORNO	BG
BLELLO	BG	GROMO	BG
BOLGARE	BG	GRONE	BG
BONATE SOPRA	BG	GRUMELLO DEL MONTE	BG
BONATE SOTTO	BG	ISOLA DI FONDRA	BG
BOSSICO	BG	LEFFE	BG
BRACCA	BG	LENNA	BG
BRANZI	BG	LOCATELLO	BG
BREMBATE DI SOPRA	BG	LOVERE	BG
BREMBILLA	BG	MEZZOLDO	BG
BRUMANO	BG	MOIO DE' CALVI	BG
CALCINATE	BG	MOZZO	BG
CALCIO	BG	NEMBRO	BG
CALUSCO D'ADDA	BG	OLMO AL BREMBO	BG
CAMERATA CORNELLO	BG	OLTRE IL COLLE	BG
CAPRIATE SAN GERVASO	BG	OLTRESSENDA ALTA	BG
CAPRINO BERGAMASCO	BG	ONORE	BG
CARAVAGGIO	BG	PALAZZAGO	BG
CAROBIO DEGLI ANGELI	BG	PARRE	BG
CARONA	BG	PEDRENGO	BG
CARVICO	BG	PEIA	BG
CASAZZA	BG	PIANICO	BG
CASNIGO	BG	PIARIO	BG
CASSIGLIO	BG	PIAZZA BREMBANA	BG
CASTELLI CALEPIO	BG	PIAZZATORRE	BG
CASTIONE DELLA PRESOLANA	BG	PIAZZOLO	BG
CAVERNAGO	BG	PONTE NOSSA	BG
CAZZANO SANT'ANDREA	BG	PONTE SAN PIETRO	BG
CENATE SOPRA	BG	PONTERANICA	BG
CENATE SOTTO	BG	PONTIDA	BG
CENE	BG	PRADALUNGA	BG
CERETE	BG	PREMOLO	BG
CISANO BERGAMASCO	BG	PRESEZZO	BG
CLUSONE	BG	RANICA	BG
COLERE	BG	RANZANICO	BG
COLOGNO AL SERIO	BG	RIVA DI SOLTO	BG
COLZATE	BG	ROGNO	BG

Viale Francesco Restelli, 3/1, 20124 Milano – tel. 02.69.666.1 – sito web www.arpalombardia.it



registrazione n. 6456

COMUNE	PROV.	COMUNE	PROV.
COMUN NUOVO	BG	ROMANO DI LOMBARDIA	BG
CORNALBA	BG	RONCOBELLO	BG
COSTA DI SERINA	BG	ROTA D'IMAGNA	BG
COSTA VOLPINO	BG	ROVETTA	BG
CUSIO	BG	SAN GIOVANNI BIANCO	BG
DALMINE	BG	SAN PELLEGRINO TERME	BG
DOSSENA	BG	SANTA BRIGIDA	BG
ENDINE GAIANO	BG	SARNICO	BG
ENTRATICO	BG	SCANZOROSCIATE	BG
SCHILPARIO	BG	COLLIO	BS
SEDRINA	BG	COLOGNE	BS
SELVINO	BG	CONCESIO	BS
SERINA	BG	CORTENO GOLGI	BS
SOLTO COLLINA	BG	DARFO BOARIO TERME	BS
SONGAVAZZO	BG	EDOLO	BS
SORISOLE	BG	ERBUSCO	BS
SOTTO IL MONTE GIOVANNI XXIII	BG	FIESSE	BS
SOVERE	BG	GAMBARA	BS
SPINONE AL LAGO	BG	GARDONE VAL TROMPIA	BS
STROZZA	BG	GARGNANO	BS
SUISIO	BG	GHEDI	BS
TALEGGIO	BG	IDRO	BS
TAVERNOLA BERGAMASCA	BG	ISEO	BS
TELGATE	BG	LENO	BS
TERNO D'ISOLA	BG	LIMONE SUL GARDA	BS
TORRE BOLDONE	BG	LODRINO	BS
TORRE DE' ROVERI	BG	LONATO	BS
TRESCORE BALNEARIO	BG	LUMEZZANE	BS
TREVIGLIO	BG	MALONNO	BS
UBIALE CLANEZZO	BG	MANERBA DEL GARDA	BS
URGNANO	BG	MANERBIO	BS
VALBONDIONE	BG	MARCHENO	BS
VALGOGLIO	BG	MARONE	BS
VALNEGRA	BG	MONIGA DEL GARDA	BS
VALTORTA	BG	MONTICHIARI	BS
VEDESETA	BG	MONTIRONE	BS
VERTOVA	BG	NIARDO	BS
VIADANICA	BG	NUVOLERA	BS
VIGANO SAN MARTINO	BG	ODOLO	BS
VIGOLO	BG	ORZINUOVI	BS
VILLA D'ADDA	BG	OSPITALETTO	BS
VILLA D'OGNA	BG	PAISCO LOVENO	BS
VILMINORE DI SCALVE	BG	PALAZZOLO SULL'OGGIO	BS
ZANDOBBIO	BG	PARATICO	BS
ZANICA	BG	PASSIRANO	BS
ZOGNO	BG	PERTICA ALTA	BS
ADRO	BS	PEZZAZE	BS
ANFO	BS	PISOGNE	BS
ANGOLO TERME	BS	POLAVENO	BS
ARTOGNE	BS	POMPIANO	BS
BAGNOLO MELLA	BS	PONTE DI LEGNO	BS
BAGOLINO	BS	POZZOLENGO	BS
BARBARIGA	BS	PREVALLE	BS
BERZO DEMO	BS	PROVAGLIO VAL SABBIA	BS
BORGO SAN GIACOMO	BS	REMEDELLO	BS

Viale Francesco Restelli, 3/1, 20124 Milano – tel. 02.69.666.1 – sito web www.arpalombardia.it



registrazione n. 6456

COMUNE	PROV.	COMUNE	PROV.
BORGOSATOLLO	BS	REZZATO	BS
BORNO	BS	RONCADELLE	BS
BOTTICINO	BS	ROVATO	BS
BOVEGNO	BS	RUDIANO	BS
BRAONE	BS	SALE MARASINO	BS
BRESCIA	BS	SAN PAOLO	BS
BRIONE	BS	SAREZZO	BS
CAINO	BS	SERLE	BS
CALCINATO	BS	SIRMIONE	BS
CALVISANO	BS	SONICO	BS
CAPO DI PONTE	BS	TEMU'	BS
CAPRIOLO	BS	TIGNALE	BS
CASTEL MELLA	BS	TOSCOLANO MADERNO	BS
CASTELCOVATI	BS	TREMOSINE	BS
CASTO	BS	TRENZANO	BS
CASTREZZATO	BS	URAGO D'OGLIO	BS
CAZZAGO SAN MARTINO	BS	VALLIO TERME	BS
CELLATICA	BS	VALVESTINO	BS
CETO	BS	VEROLANUOVA	BS
CEVO	BS	VESTONE	BS
CHIARI	BS	VEZZA D'OGLIO	BS
CIVIDATE CAMUNO	BS	VILLA CARCINA	BS
COCCAGLIO	BS	VIONE	BS
VISANO	BS	COLICO	LC
VOBARNO	BS	CORTENOVA	LC
ALBAVILLA	CO	COSTA MASNAGA	LC
ALZATE BRIANZA	CO	CRANDOLA	LC
AROSIO	CO	CREMENO	LC
BELLAGIO	CO	DERVIO	LC
BENE LARIO	CO	INTROBIO	LC
BIZZARONE	CO	LECCO	LC
CAMPIONE D'ITALIA	CO	MANDELLO DEL LARIO	LC
CANTU'	CO	MERATE	LC
CARLAZZO	CO	MISSAGLIA	LC
CASASCO D'INTELVI	CO	MONTICELLO BRIANZA	LC
CASTELMARTE	CO	OGGIONO	LC
CIRIMIDO	CO	OLGIATE MOLGORA	LC
COMO	CO	OLIVETO LARIO	LC
CONSIGLIO DI RUMO	CO	PADERNO D'ADDA	LC
DOMASO	CO	PAGNONA	LC
ERBA	CO	PREMANA	LC
FINO MORNASCO	CO	SANTA MARIA HOE'	LC
GARZENO	CO	VALMADRERA	LC
LANZO D'INTELVI	CO	VARENNA	LC
LENNO	CO	VERCURAGO	LC
LEZZENO	CO	CASALPUSTERLENGO	LO
LIVO	CO	CAVACURTA	LO
LURAGO D'ERBA	CO	CERVIGNANO D'ADDA	LO
MARIANO COMENSE	CO	COMAZZO	LO
MASLIANICO	CO	CORNO GIOVINE	LO
MENAGGIO	CO	GUARDAMIGLIO	LO
MOZZATE	CO	SAN COLOMBANO AL LAMBRO	LO
NESSO	CO	ABBIATEGRASSO	MI
OLTRONA DI SAN MAMETTE	CO	AGRATE BRIANZA	MI
PIGRA	CO	ARCONATE	MI

Viale Francesco Restelli, 3/1, 20124 Milano – tel. 02.69.666.1 – sito web www.arpalombardia.it



registrazione n. 6456

COMUNE	PROV.	COMUNE	PROV.
PONNA	CO	ARESE	MI
REZZAGO	CO	BUSNAGO	MI
SAN BARTOLOMEO VAL CAVARGNA	CO	BUSSERO	MI
SAN SIRO	CO	CAMBIAGO	MI
SCHIGNANO	CO	CARPIANO	MI
SOLBIATE	CO	CARUGATE	MI
SORICO	CO	CASSANO D'ADDA	MI
STAZZONA	CO	CASTANO PRIMO	MI
TAVERNERIO	CO	CAVENAGO DI BRIANZA	MI
TORNO	CO	CERNUSCO SUL NAVIGLIO	MI
TURATE	CO	CERRO AL LAMBRO	MI
VALBRONA	CO	CINISELLO BALSAMO	MI
VALSOLDA	CO	COLTURANO	MI
VENIANO	CO	CORBETTA	MI
VILLA GUARDIA	CO	CUSAGO	MI
CASALBUTTANO ED UNITI	CR	DESIO	MI
CASALE CREMASCO VIDOLASCO	CR	GORGONZOLA	MI
CASALMAGGIORE	CR	INZAGO	MI
CASTELLEONE	CR	LEGNANO	MI
CASTELVERDE	CR	LOCATE DI TRIULZI	MI
CREMA	CR	MAGENTA	MI
CREMONA	CR	MEDIGLIA	MI
MONTODINE	CR	MELEGNANO	MI
PIADENA	CR	MILANO	MI
PIZZIGHETTONE	CR	MISINTO	MI
RIVOLTA D'ADDA	CR	MORIMONDO	MI
SONCINO	CR	MOTTA VISCONTI	MI
SOSPIRO	CR	OPERA	MI
TORRICELLA DEL PIZZO	CR	PANTIGLIATE	MI
VESCOVATO	CR	PAULLO	MI
ABBADIA LARIANA	LC	PESSANO CON BORNAGO	MI
BALLABIO	LC	PIEVE EMANUELE	MI
BELLANO	LC	PIOLTELLO	MI
BOSISIO PARINI	LC	POZZUOLO MARTESANA	MI
BRIVIO	LC	RHO	MI
CASARGO	LC	RODANO	MI
CASATENOVO	LC	ROZZANO	MI
SAN DONATO MILANESE	MI	CEDRASCO	SO
SEREGNO	MI	CHIESA IN VALMALENCO	SO
SESTO SAN GIOVANNI	MI	CHIURO	SO
SETTALA	MI	CIVO	SO
TREZZANO SUL NAVIGLIO	MI	COSIO VALTELLINO	SO
TREZZO SULL'ADDA	MI	DUBINO	SO
TRIBIANO	MI	FAEDO VALTELLINO	SO
TRUCCAZZANO	MI	FORCOLA	SO
VIGNATE	MI	GEROLA ALTA	SO
VIMERCATE	MI	GORDONA	SO
VIZZOLO PREDABISSI	MI	GROSIO	SO
ZIBIDO SAN GIACOMO	MI	LANZADA	SO
ASOLA	MN	LIVIGNO	SO
CASTEL GOFFREDO	MN	LOVERO	SO
CASTIGLIONE DELLE STIVIERE	MN	MADESIMO	SO
CAVRIANA	MN	MANTELLA	SO
GOITO	MN	MAZZO DI VALTELLINA	SO
MANTOVA	MN	MENAROLA	SO

Viale Francesco Restelli, 3/1, 20124 Milano – tel. 02.69.666.1 – sito web www.arpalombardia.it



registrazione n. 6456

COMUNE	PROV.	COMUNE	PROV.
MARCARIA	MN	MESE	SO
MONZAMBANO	MN	NOVATE MEZZOLA	SO
QUISTELLO	MN	PIATEDA	SO
RODIGO	MN	PIURO	SO
ROVERBELLA	MN	PONTE IN VALTELLINA	SO
SERMIDE	MN	ROGOLO	SO
SUSTINENTE	MN	SAMOLACO	SO
SUZZARA	MN	SAN GIACOMO FILIPPO	SO
VIADANA	MN	SERNIO	SO
VIRGILIO	MN	SONDALO	SO
BORGO PRIOLO	PV	SONDRIO	SO
BRALLO DI PREGOLA	PV	SPRIANA	SO
BRONI	PV	TALAMONA	SO
CANDIA LOMELLINA	PV	TARTANO	SO
CASSOLNOVO	PV	TEGLIO	SO
CASTEGGIO	PV	TIRANO	SO
CAVA MANARA	PV	TORRE DI SANTA MARIA	SO
GARLASCO	PV	TOVO DI SANT'AGATA	SO
GODIASCO	PV	TRAONA	SO
MARCIGNAGO	PV	TRESIVIO	SO
MEDE	PV	VAL MASINO	SO
MENCONICO	PV	VALDIDENTRO	SO
MIRADOLO TERME	PV	VALDISOTTO	SO
MONTALTO PAVESE	PV	VALFURVA	SO
MONTESEGALE	PV	VERCEIA	SO
MONTU' BECCARIA	PV	VERVIO	SO
PAVIA	PV	BESNATE	VA
PIEVE DEL CAIRO	PV	BESOZZO	VA
PIEVE PORTO MORONE	PV	BIANDRONNO	VA
PONTE NIZZA	PV	BISUSCHIO	VA
RIVANAZZANO	PV	BREZZO DI BEDERO	VA
ROBBIO	PV	BUSTO ARSIZIO	VA
ROMAGNESE	PV	CAIRATE	VA
SANNAZZARO DE' BURGONDI	PV	CARAVATE	VA
SANTA GIULETTA	PV	CASALE LITTA	VA
SANTA MARGHERITA DI STAFFORA	PV	CASTELLANZA	VA
SANTA MARIA DELLA VERSA	PV	CAZZAGO BRABBIA	VA
SARTIRANA LOMELLINA	PV	CUNARDO	VA
VALVERDE	PV	CUVIO	VA
VARZI	PV	FERRERA DI VARESE	VA
VIDIGULFO	PV	GALLARATE	VA
VIGEVANO	PV	GAVIRATE	VA
VOGHERA	PV	GOLASECCA	VA
ZAVATTARELLO	PV	INDUNO OLONA	VA
ALBOSAGGIA	SO	ISPRA	VA
APRICA	SO	LAVENA-PONTE TRESA	VA
BEMA	SO	LAVENO-MOMBELLO	VA
BERBENNO DI VALTELLINA	SO	LONATE CEPPINO	VA
BUGLIO IN MONTE	SO	LUINO	VA
CAMPODOLCINO	SO	MACCAGNO	VA
CASTELLO DELL'ACQUA	SO	MARCHIROLO	VA
MESENZANA	VA	SESTO CALENDE	VA
MORAZZONE	VA	TRADATE	VA
PORTO VALTRAVAGLIA	VA	VARESE	VA
SALTRIO	VA	VEDDASCA	VA

Viale Francesco Restelli, 3/1, 20124 Milano – tel. 02.69.666.1 – sito web www.arpalombardia.it



registrazione n. 6456

COMUNE	PROV.	COMUNE	PROV.
SAMARATE	VA	VIGGIU'	VA
SARONNO	VA		

Viale Francesco Restelli, 3/1, 20124 Milano – tel. 02.69.666.1 – sito web www.arpalombardia.it



registrazione n. 6456

ALLEGATO 4 – VALORI DI CONCENTRAZIONE MEDIA ANNUALE DI RADON INDOOR CALCOLATI NELLE MAGLIE MONITORATE

Nella seguente tabella sono riportati i valori di concentrazione media annuale di radon per le maglie monitorate, espressi come medie aritmetiche e geometriche sui valori medi annuali per ogni singolo punto di misura.

Se x_i^{inv} e x_i^{est} sono i due valori di concentrazione di radon misurati per un singolo punto di indagine rispettivamente nel semestre invernale ed estivo, si è in primo luogo proceduto a calcolare il valor medio annuale per il punto di indagine, come

$$x_i = \frac{x_i^{inv} + x_i^{est}}{2}$$

Se nella maglia in esame sono presenti N punti di misura, la media aritmetica per la maglia si calcola come

$$\bar{x} = \frac{1}{N} \sum_{i=1}^N x_i ,$$

mentre la media geometrica si calcola come

$$G = \left(\prod_{i=1}^N x_i \right)^{1/N} .$$

È da notare come, per la sua stessa definizione, la media geometrica assume sempre valori inferiori alla media aritmetica.

Codice Maglia	Riferimento CTR	Media aritmetica [Bq/m ³]	Media geometrica [Bq/m ³]	N punti
A16	A7b2	89	69	13
A17	A7b4	64	54	13
A18	A7b5	83	66	13
A3c4	A3c4	277	277	2
A3c5	A3c5	119	88	15
A3d4	A3d4	387	279	5
A4b2	A4b2	168	115	10
A4b3A	A4b3	88	61	7
A4b3B	A4b3	114	47	6
A4b4	A4b4	76	60	6
A4b5	A4b5	123	94	12
A4c1	A4c1	123	66	9
A4c2A	A4c2	130	128	7
A4c2B	A4c2	157	140	5
A4c3	A4c3	136	74	7
A4c4	A4c4	116	74	10

Viale Francesco Restelli, 3/1, 20124 Milano – tel. 02.69.666.1 – sito web www.arpalombardia.it



registrazione n. 6456

Codice Maglia	Riferimento CTR	Media aritmetica [Bq/m ³]	Media geometrica [Bq/m ³]	N punti
A4c5	A4c5	76	63	9
A4d1	A4d1	95	62	3
A4d2A	A4d2	112	76	12
A4d2B	A4d2	159	130	6
A4d3	A4d3	197	136	5
A4d4	A4d4	130	94	16
A4d5	A4d5	61	42	12
A4e1	A4e1	103	75	8
A4e3	A4e3	233	171	9
A4e4	A4e4	121	96	18
A4e5	A4e5	84	68	8
A5a1	A5a1	309	128	25
A5b1A	A5b1	95	89	6
A5b1B	A5b1	115	110	3
A5b2	A5b2	145	79	7
A5c1	A5c1	117	107	8
A5c2	A5c2	103	90	7
A5c3	A5c3	81	67	4
A5c4	A5c4	149	130	10
A5d1	A5d1	49	43	6
A5d2	A5d2	119	95	9
A5d3	A5d3	225	167	15
A5d4	A5d4	122	81	14
A5e1	A5e1	160	114	8
A5e2	A5e2	115	77	15
A5e3	A5e3	95	75	19
A5e4	A5e4	123	101	9
B13	A5d5	120	102	18
B14	A6d3	90	72	8
B15	A6d4	84	77	16
B16	A7d1	74	60	21
B17	A7d3	77	73	17
B18	A8d1	88	69	14
B19	A8d2	75	67	12
B1d5	B1d5	112	111	5
B2d1	B2d1	99	82	10
B2d2	B2d2	210	188	10
B2d3	B2d3	339	289	10
B2d4A	B2d4	740	509	10
B2d4B	B2d4	126	106	5
B2d5	B2d5	192	170	11
B2e3	B2e3	297	202	10
B2e5A	B2e5	133	122	5
B2e5B	B2e5	349	284	4
B3a5	B3a5	196	141	7
B3b4	B3b4	93	70	7
B3b5	B3b5	165	135	11
B3c2A	B3c2	50	34	5
B3c2B	B3c2	67	65	3
B3c3	B3c3	132	100	12
B3c4	B3c4	152	129	15
B3c5	B3c5	150	121	25
B3d1A	B3d1	266	252	4
B3d2A	B3d2	77	75	5
B3d2B	B3d2	82	73	5
B3d3	B3d3	55	49	9
B3d4	B3d4	139	89	10
B3d5A	B3d5	241	172	10
B3d5B	B3d5	67	62	10
B3e1	B3e1	104	93	11
B3e2A	B3e2	116	86	7

Viale Francesco Restelli, 3/1, 20124 Milano – tel. 02.69.666.1 – sito web www.arpalombardia.it



registrazione n. 6456

Codice Maglia	Riferimento CTR	Media aritmetica [Bq/m ³]	Media geometrica [Bq/m ³]	N punti
B3e2B	B3e2	225	128	6
B3e3	B3e3	104	95	10
B3e4	B3e4	334	210	3
B3e5	B3e5	316	168	7
B4a1A	B4a1	171	147	7
B4a1B	B4a1	142	127	5
B4a2	B4a2	89	69	14
B4a4	B4a4	101	82	5
B4a5	B4a5	97	68	4
B4b1	B4b1	126	112	6
B4b2	B4b2	130	109	11
B4b3	B4b3	75	64	5
B4b4	B4b4	85	43	3
B4b5	B4b5	52	40	7
B4c1	B4c1	74	50	7
B4c2	B4c2	118	92	11
B4c3	B4c3	243	164	15
B4c4	B4c4	80	65	11
B4c5	B4c5	45	35	13
B4d1	B4d1	170	113	10
B4d2	B4d2	154	130	7
B4d3	B4d3	138	111	14
B4d4	B4d4	99	70	22
B4d5	B4d5	69	52	9
B4e1	B4e1	191	103	11
B4e2	B4e2	113	95	10
B4e3	B4e3	136	106	10
B4e4	B4e4	191	124	7
B4e5	B4e5	71	64	18
B5a1	B5a1	68	52	16
B5a2	B5a2	100	80	8
B5a3	B5a3	116	91	11
B5a4	B5a4	67	61	11
B5b1	B5b1	51	43	9
B5b2	B5b2	88	59	8
B5c1	B5c1	99	80	14
B5c2	B5c2	72	60	8
B5d1	B5d1	117	92	12
B5d2	B5d2	85	76	13
B5d3	B5d3	87	79	6
B5d4	B5d4	128	86	15
B5e1	B5e1	83	67	15
B5e2	B5e2	122	85	22
B5e3	B5e3	89	76	14
B5e4	B5e4	116	106	7
B8a4	B8a4	71	65	6
B8a5	B8a5	68	52	8
B8b2	B8b2	62	55	8
B8b3	B8b3	52	39	8
B8b4	B8b4	150	128	6
B8b5	B8b5	52	47	6
B8c2	B8c2	35	32	6
B8c3	B8c3	44	38	11
B8c4	B8c4	37	37	1
B8d2	B8d2	52	44	7
B8d3	B8d3	67	64	2
B9a1	B9a1	53	44	5
B9b1	B9b1	91	86	2
B9b2	B9b2	101	85	6
B9c1	B9c1	60	55	15
B9c2	B9c2	78	64	9

Viale Francesco Restelli, 3/1, 20124 Milano – tel. 02.69.666.1 – sito web www.arpalombardia.it



registrazione n. 6456

Codice Maglia	Riferimento CTR	Media aritmetica [Bq/m ³]	Media geometrica [Bq/m ³]	N punti
B9c3	B9c3	62	54	9
B9c4	B9c4	73	71	4
B9d1	B9d1	58	54	5
B9d2	B9d2	35	35	1
B9d4	B9d4	123	123	1
C13	B6a1	112	84	25
C14	A6d3	63	54	25
C15	B6a4	51	40	16
C16	A7e1	49	39	22
C17	B7a3	78	65	14
C18	B7a5	76	70	14
C19	B8A3	45	39	14
C2b5	C2b5	158	103	8
C2c2A	C2c2	147	128	12
C2c2B	C2c2	104	103	3
C2c4	C2c4	87	82	5
C2d4	C2d4	101	59	8
C2d5	C2d5	202	124	15
C3a2A	C3a2	80	71	5
C3a2B	C3a2	75	69	6
C3a3A	C3a3	91	72	8
C3a3B	C3a3	219	123	5
C3a4	C3a4	154	144	9
C3a5	C3a5	151	151	1
C3b1	C3b1	149	106	18
C3b2A	C3b2	117	78	9
C3b2B	C3b2	101	97	5
C3b3	C3b3	109	89	10
C3b5	C3B5	132	113	6
C3c2A	C3c2	140	104	17
C3c2B	C3c2	190	117	5
C3c5	C3c5	275	203	13
C3d1	C3d1	179	125	12
C3d2A	C3d2	196	107	6
C3d2B	C3d2	173	143	6
C3d3	C3d3	194	131	5
C3e1	C3e1	238	157	6
C3e2A	C3e2	247	157	12
C3e2B	C3e2	158	153	9
C3e5	C3e5	200	161	9
C4a1	C4a1	251	196	7
C4a3A	C4a3A	191	150	11
C4a3B	C4a3	119	84	2
C4a4	C4a4	117	79	6
C4a5B	C4a5	101	89	5
C4b1	C4b1	184	147	9
C4b2	C4b2	192	144	12
C4b3A	C4b3	104	84	6
C4b3B	C4b3	411	315	5
C4b4A	C4b4	123	101	9
C4b4B	C4b4	163	148	4
C4b5	C4b5	180	119	17
C4c1	C4c1	210	116	4
C4c2	C4c2	85	79	4
C4c3	C4c3	134	99	8
C4c4	C4c4	608	410	7
C4c5	C4c5	208	185	9
C4d1	C4d1	196	139	7
C4d2	C4d2	87	82	3
C4d3	C4d3	162	124	16
C4d4A	C4d4	96	91	7

Viale Francesco Restelli, 3/1, 20124 Milano – tel. 02.69.666.1 – sito web www.arpalombardia.it



registrazione n. 6456

Codice Maglia	Riferimento CTR	Media aritmetica [Bq/m ³]	Media geometrica [Bq/m ³]	N punti
C4d4B	C4d4	126	116	7
C4d5A	C4d5	115	98	10
C4d5B	C4d5	263	183	10
C4e1	C4e1	264	199	7
C4e2	C4e2	236	161	6
C4e3A	C4e3	225	167	13
C4e3B	C4e3	292	191	14
C4e4	C4e4	101	97	3
C4e5	C4e5	414	233	12
C5a1A	C5a1	78	70	4
C5a1B	C5a1	77	59	18
C5a2A	C5a2	90	88	5
C5a2B	C5a2	217	122	13
C5a3	C5a3	175	135	10
C5a4	C5a4	177	127	8
C5b1	C5b1	125	81	4
C5b2	C5b2	79	67	13
C5b3	C5b3	254	214	3
C5b4	C5b4	154	126	13
C5c1	C5c1	145	104	11
C5c2A	C5c2	186	98	5
C5c2B	C5c2	236	101	4
C5c3	C5c3	154	132	11
C5c4	C5c4	182	109	10
C5d1A	C5d1	86	84	2
C5d1B	C5d1	83	76	11
C5d2A	C5d2	73	62	10
C5d2B	C5d2	103	77	9
C5d3	C5d3	115	77	10
C5d4	C5d4	55	42	19
C5e1	C5e1	173	123	8
C5e2	C5e2	65	52	11
C5e3	C5e3	78	55	20
C5e4	C5e4	106	62	11
C5e5	C5e5	110	100	14
C6e1	C6e1	139	101	9
D12	B5b3	95	72	21
D13	B6b1	54	45	22
D14	B6b2	56	37	16
D15	B6c5	26	23	16
D16	B7c1	42	37	13
D17	B7B4	38	30	16
D18	B7b5	60	48	13
D1a3	D1a3	163	127	13
D1a4	D1a4	181	124	15
D1b4	D1b4	172	149	7
D1c5	D1c5	179	116	11
D1d5	D1d5	215	157	15
D2b5	D2b5	183	132	11
D2c1	D2c1	317	317	1
D2c3	D2c3	107	87	16
D2c4	D2c4	156	148	12
D2c5	D2c5	176	145	9
D2d1	D2d1	293	240	9
D2d3	D2d3	70	63	7
D2d5	D2d5	233	171	10
D2e1	D2e1	170	158	10
D2e4	D2e4	227	167	10
D2e5	D2e5	272	215	10
D3a1	D3a1	95	88	4
D3a2A	D3a2	77	61	5

Viale Francesco Restelli, 3/1, 20124 Milano – tel. 02.69.666.1 – sito web www.arpalombardia.it



registrazione n. 6456

Codice Maglia	Riferimento CTR	Media aritmetica [Bq/m ³]	Media geometrica [Bq/m ³]	N punti
D3a2B	D3a2	101	80	10
D3b1	D3b1	88	71	15
D3b2	D3b2	87	70	21
D3b5	D3b5	163	144	5
D3c1	D3c1	33	24	2
D3c2	D3c2	131	79	16
D3c3	D3c3	107	74	11
D3c4	D3c4	115	92	11
D3c5	D3c5	92	74	7
D3d2	D3d2	116	95	9
D3d3	D3d3	147	120	7
D3d4	D3d4	98	73	10
D3d5	D3d5	96	79	10
D4a1A	D4a1	177	167	8
D4a1B	D4a1	80	73	7
D4a2	D4a2	313	254	6
D4a3	D4a3	226	141	13
D4a4A	D4a4	220	113	4
D4a4B	D4a4	110	70	7
D4a5	D4a5	135	101	18
D4b2	D4b2	115	85	10
D4b3	D4b3	89	76	10
D4b4	D4b4	123	110	12
D4b5	D4b5	77	72	4
D4c1	D4c1	111	83	17
D4c2	D4c2	57	51	10
D4c5	D4c5	118	93	11
D4d1	D4d1	141	116	6
D4e4	D4e4	269	166	10
D5a1	D5a1	112	63	12
D5a2	D5a2	101	68	18
D5a3	D5a3	55	44	11
D5a4	D5a4	161	110	9
D5a5	D5a5	100	75	10
D5b1	D5b1	107	95	10
D5b2	D5b2	179	132	10
D5b3	D5b3	168	114	11
D5b4	D5b4	114	97	9
D5b5	D5b5	65	60	12
D5c1	D5c1	222	171	8
D5c2	D5c2	286	188	12
D5c3	D5c3	233	128	10
D5c4	D5c4	199	156	10
D5c5	D5c5	126	110	2
D5d1	D5d1	84	74	6
D5d2	D5d2	141	113	17
D5d3	D5d3	215	187	10
D5d4	D5d4	321	220	10
D5d5	D5d5	57	54	6
D5e1	D5e1	185	148	10
D5e2	D5e2	231	152	4
D5e3	D5e3	160	143	10
D5e4	D5e4	84	81	7
D5e5	D5e5	53	53	1
D6a1	D6a1	138	108	8
D6b1	D6b1	148	100	12
D6b2	D6b2	73	64	7
D6b3	D6b3	87	71	10
D6c1	D6c1	85	76	12
D6c2	D6c2	129	113	9
D6c3	D6c3	253	205	9

Viale Francesco Restelli, 3/1, 20124 Milano – tel. 02.69.666.1 – sito web www.arpalombardia.it



registrazione n. 6456

Codice Maglia	Riferimento CTR	Media aritmetica [Bq/m ³]	Media geometrica [Bq/m ³]	N punti
D6d1	D6d1	135	101	15
D6e1	D6e1	94	59	3
E13	B6e1	97	70	36
E14	B6e2	56	49	28
E15	B6e5	50	41	28
E16	B7d1	59	49	21
E17	B7e4	63	49	27
E18	B7e5	62	57	13
E4b5	E4b5	154	98	12
E4c4	E4c4	107	86	3
E4c5	E4c5	166	115	12
E5a1	E5a1	317	245	10
E5a3	E5a3	104	71	8
E5a4	E5a4	73	57	3
E5a5	E5a5	68	56	10
E5b1	E5b1	143	101	12
E5b2	E5b2	52	44	10
E5c1	E5c1	89	89	1
E6a1	E6a1	41	37	9
F13	C5b5	136	98	14
F14	C6b2	97	83	16
F15	C6b5	55	48	10
F16	C7b2	49	43	17
F17	C7b4	36	34	12
F18	C7b5	38	38	14
G13	C6c1	93	79	20
G14	C6d2	91	74	24
G15	C6d4	66	46	7
G16	C7c1	49	41	10
G17	C7c4	61	54	23
G18	C7c5	56	45	12
H14	C6e2	99	86	8
H15	C6e4	86	69	23
H16	D7a1	54	50	13
H17	C7e4	43	36	11
H18	D7a5	48	41	10
I15	D6b5	126	91	32
I16	D7c2	93	83	8
I17	D7c3	86	80	17
I18	D7b5	83	70	10
I19	D8c2	51	45	10
L14	D6d3	82	75	15
L15	D6d5	117	93	18
L16	D7d2	108	75	22
L17	D7d3	81	62	12
L18	D7d5	85	74	10
L19	D8e2	66	49	8
L20	D8e4	41	41	4
M14	E6a2	67	57	10
M15	E6a4	87	71	20
M16	E7b2	75	65	8
M17	E7b3	73	67	12
M18	E7a5	78	71	10
M19	E8b3	56	53	5
M20	E8a4	62	53	3
N16	E7c2	88	76	10
N17	E7c4	59	53	9
N18	E7d5	89	76	11
N19	E8c3	71	62	10
O18	E8e1	64	62	10
O19	E8e2	44	42	14

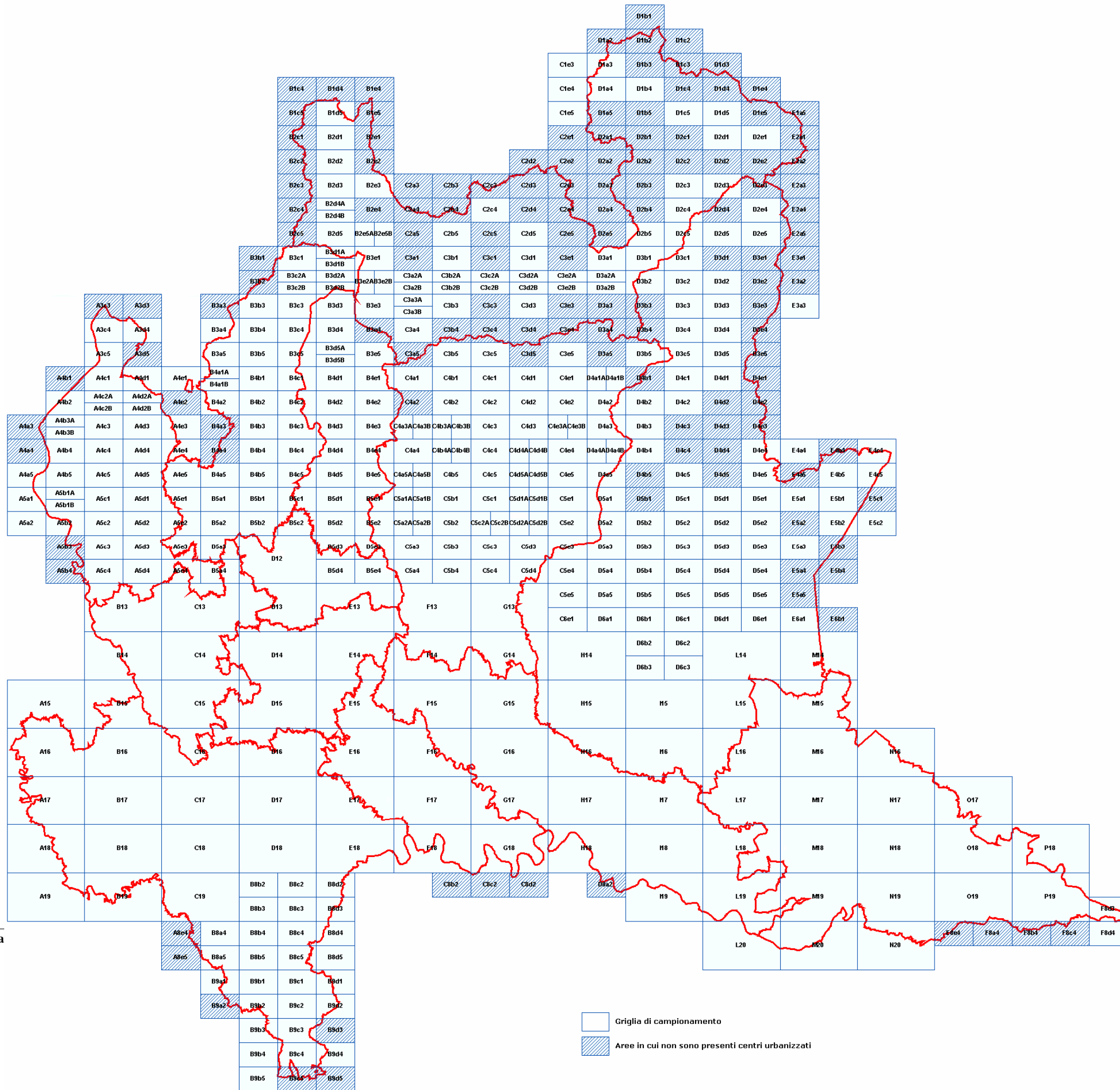
Viale Francesco Restelli, 3/1, 20124 Milano – tel. 02.69.666.1 – sito web www.arpalombardia.it



registrazione n. 6456

Codice Maglia	Riferimento CTR	Media aritmetica [Bq/m ³]	Media geometrica [Bq/m ³]	N punti
P19	F8c2	44	39	10

Nella seguente figura è riportata in dettaglio la griglia di campionamento con le denominazioni delle maglie:



Viale Francesco Restelli, 3/1, 20124 Mila

ALLEGATO 5 – VALORI DI CONCENTRAZIONE MEDIA ANNUALE DI RADON ATTRIBUITI AI COMUNI

Nella seguente tabella sono riportati i valori di concentrazione media annuale di radon attribuiti ai Comuni della Regione Lombardia, a partire dai valori medi calcolati per le maglie.

Ad ogni Comune è stata assegnata una maglia valutando in quale maglia era posizionata la frazione maggiore di territorio urbanizzato. Qualora l'urbanizzato fosse distribuito in modo equivalente su due o più maglie, al Comune è stata cautelativamente assegnata la maglia che presentava il maggior valore di concentrazione annua di radon.

In tabella, sono evidenziati **in grassetto** i comuni per cui 10% delle unità immobiliari site al piano terra supera la soglia di 200 Bq/m³ e con **sfondo colorato** i comuni per cui 10% delle unità immobiliari site al piano terra supera la soglia di 400 Bq/m³.

Provincia	ASL	Comune	% di unità immobiliari che supera 200 Bq/m ³	% di unità immobiliari che supera 400 Bq/m ³	Media aritmetica [Bq/m ³]	Media geometrica [Bq/m ³]
BG	BG	Adrara San Martino	2.5	0.2	65	52
BG	BG	Adrara San Rocco	2.5	0.2	65	52
BG	BG	Albano Sant'Alessandro	29.5	7.5	154	132
BG	BG	Albino	18.9	3.5	145	104
BG	BG	Algua	46.0	17.4	208	185
BG	BG	Almè	10.4	1.3	125	81
BG	BG	Almenno San Bartolomeo	25.5	5.8	217	122
BG	BG	Almenno San Salvatore	4.0	0.3	77	59
BG	BG	Alzano Lombardo	16.6	2.8	186	98
BG	BG	Ambivere	12.9	1.8	90	88
BG	BG	Antegnate	8.2	0.9	91	74
BG	BG	Arcene	16.6	2.8	136	98
BG	BG	Ardesio	39.4	12.7	236	161
BG	BG	Arzago d'Adda	11.1	1.5	97	83
BG	BG	Averara	34.8	10.0	184	147
BG	BG	Aviatico	46.0	17.4	208	185
BG	BG	Azzano San Paolo	53.2	23.0	254	214
BG	BG	Azzone	7.8	0.8	80	73
BG	BG	Bagnatica	29.5	7.5	154	132
BG	BG	Barbata	8.2	0.9	91	74
BG	BG	Bariano	16.6	2.8	136	98

Viale Francesco Restelli, 3/1, 20124 Milano – tel. 02.69.666.1 – sito web www.arpalombardia.it



registrazione n. 6456

Provincia	ASL	Comune	% di unità immobiliari che supera 200 Bq/m ³	% di unità immobiliari che supera 400 Bq/m ³	Media aritmetica [Bq/m ³]	Media geometrica [Bq/m ³]
BG	BG	Barzana	25.5	5.8	217	122
BG	BG	Bedulita	13.1	1.9	101	89
BG	BG	Berbenno	13.1	1.9	101	89
BG	BG	Bergamo	53.2	23.0	254	214
BG	BG	Berzo San Fermo	9.2	1.1	103	77
BG	BG	Bianzano	8.9	1.0	83	76
BG	BG	Blello	9.7	1.2	117	79
BG	BG	Bolgare	20.6	4.1	182	109
BG	BG	Boltiere	16.6	2.8	136	98
BG	BG	Bonate Sopra	30.9	8.1	175	135
BG	BG	Bonate Sotto	30.9	8.1	175	135
BG	BG	Borgo di Terzo	9.2	1.1	103	77
BG	BG	Bossico	22.4	4.6	220	113
BG	BG	Bottanuco	19.8	3.8	116	106
BG	BG	Bracca	24.5	5.5	180	119
BG	BG	Branzi	23.6	5.1	210	116
BG	BG	Brembate	27.8	6.7	177	127
BG	BG	Brembate di Sopra	25.5	5.8	217	122
BG	BG	Brembilla	13.1	1.9	101	89
BG	BG	Brignano Gera d'Adda	16.6	2.8	136	98
BG	BG	Brumano	26.8	6.3	191	124
BG	BG	Brusaporto	29.5	7.5	154	132
BG	BG	Calciniate	20.6	4.1	182	109
BG	BG	Calcio	8.2	0.9	91	74
BG	BG	Calusco d'Adda	8.9	1.0	89	76
BG	BG	Calvenzano	11.1	1.5	97	83
BG	BG	Camerata Cornello	11.5	1.6	104	84
BG	BG	Canonica d'Adda	16.6	2.8	136	98
BG	BG	Capizzone	13.1	1.9	101	89
BG	BG	Capriate San Gervasio	27.8	6.7	177	127
BG	BG	Caprino Bergamasco	6.2	0.6	83	67
BG	BG	Caravaggio	11.1	1.5	97	83
BG	BG	Carobbio Degli Angeli	9.0	1.0	115	77
BG	BG	Carona	50.8	20.9	275	203
BG	BG	Carvico	11.9	1.6	122	85
BG	BG	Casazza	8.9	1.0	83	76
BG	BG	Casirate d'Adda	11.1	1.5	97	83

Viale Francesco Restelli, 3/1, 20124 Milano – tel. 02.69.666.1 – sito web www.arpalombardia.it



registrazione n. 6456

Provincia	ASL	Comune	% di unità immobiliari che supera 200 Bq/m ³	% di unità immobiliari che supera 400 Bq/m ³	Media aritmetica [Bq/m ³]	Media geometrica [Bq/m ³]
BG	BG	Casnigo	16.6	2.7	115	98
BG	BG	Cassiglio	48.8	19.5	251	196
BG	BG	Castel Rozzone	16.6	2.8	136	98
BG	BG	Castelli Calepio	1.0	0.0	55	42
BG	BG	Castione della Presolana	60.6	30.5	313	254
BG	BG	Castro	17.9	3.1	135	101
BG	BG	Cavernago	20.6	4.1	182	109
BG	BG	Cazzano Sant'Andrea	45.6	17.1	263	183
BG	BG	Cenate Sopra	4.6	0.4	73	62
BG	BG	Cenate Sotto	4.6	0.4	73	62
BG	BG	Cene	16.6	2.7	115	98
BG	BG	Cerete	16.4	2.7	101	97
BG	BG	Chignolo d'Isola	30.9	8.1	175	135
BG	BG	Chioduno	9.0	1.0	115	77
BG	BG	Cisano Bergamasco	6.2	0.6	83	67
BG	BG	Ciserano	16.6	2.8	136	98
BG	BG	Civate al Piano	9.9	1.2	93	79
BG	BG	Clusone	41.3	13.8	225	167
BG	BG	Colere	40.9	13.8	177	167
BG	BG	Cologno al Serio	16.6	2.8	136	98
BG	BG	Colzate	16.6	2.7	115	98
BG	BG	Comun Nuovo	27.4	6.6	154	126
BG	BG	Corna Imagna	9.7	1.2	117	79
BG	BG	Cornalba	76.1	50.8	608	410
BG	BG	Cortenova	9.9	1.2	93	79
BG	BG	Costa di Mezzate	29.5	7.5	154	132
BG	BG	Costa di Serina	76.1	50.8	608	410
BG	BG	Costa Valle Imagna	5.3	0.5	71	64
BG	BG	Costa Volpino	6.9	0.7	110	70
BG	BG	Covo	8.2	0.9	91	74
BG	BG	Credaro	3.1	0.2	78	55
BG	BG	Curno	30.9	8.1	175	135
BG	BG	Cusio	48.8	19.5	251	196
BG	BG	Dalmine	30.9	8.1	175	135
BG	BG	Dossena	68.8	39.7	411	315
BG	BG	Endine Gaiano	57.1	26.7	414	233
BG	BG	Entratico	9.2	1.1	103	77

Viale Francesco Restelli, 3/1, 20124 Milano – tel. 02.69.666.1 – sito web www.arpalombardia.it



registrazione n. 6456

Provincia	ASL	Comune	% di unità immobiliari che supera 200 Bq/m ³	% di unità immobiliari che supera 400 Bq/m ³	Media aritmetica [Bq/m ³]	Media geometrica [Bq/m ³]
BG	BG	Fara Gera d'Adda	9.9	1.2	93	79
BG	BG	Fara Olivana con Sola	8.2	0.9	91	74
BG	BG	Filago	27.8	6.7	177	127
BG	BG	Fino del Monte	48.0	18.7	292	191
BG	BG	Fiorano al Serio	16.6	2.7	115	98
BG	BG	Fontanella	8.2	0.9	91	74
BG	BG	Fonteno	26.1	6.1	173	123
BG	BG	Foppolo	50.8	20.9	275	203
BG	BG	Foresto Sparso	9.2	1.1	103	77
BG	BG	Fornovo San Giovanni	11.1	1.5	97	83
BG	BG	Fuipiano Valle Imagna	9.7	1.2	117	79
BG	BG	Gandellino	49.6	20.0	264	199
BG	BG	Gandino	45.6	17.1	263	183
BG	BG	Gandosso	9.0	1.0	115	77
BG	BG	Gaverina Terme	8.9	1.0	83	76
BG	BG	Gazzaniga	16.6	2.7	115	98
BG	BG	Gerosa	9.7	1.2	117	79
BG	BG	Ghisalba	9.9	1.2	93	79
BG	BG	Gorlago	9.0	1.0	115	77
BG	BG	Gorle	5.9	0.6	79	67
BG	BG	Gorno	14.0	2.1	96	91
BG	BG	Grassobbio	29.5	7.5	154	132
BG	BG	Gromo	49.6	20.0	264	199
BG	BG	Grone	9.2	1.1	103	77
BG	BG	Grumello del Monte	1.0	0.0	55	42
BG	BG	Isola di Fondra	23.6	5.1	210	116
BG	BG	Isso	8.2	0.9	91	74
BG	BG	Lallio	53.2	23.0	254	214
BG	BG	Leffe	45.6	17.1	263	183
BG	BG	Lenna	33.7	9.5	192	144
BG	BG	Levate	27.4	6.6	154	126
BG	BG	Locatello	9.7	1.2	117	79
BG	BG	Lovere	17.9	3.1	135	101
BG	BG	Lurano	16.6	2.8	136	98
BG	BG	Luzzana	9.2	1.1	103	77
BG	BG	Madone	30.9	8.1	175	135
BG	BG	Mapello	12.9	1.8	90	88

Viale Francesco Restelli, 3/1, 20124 Milano – tel. 02.69.666.1 – sito web www.arpalombardia.it



registrazione n. 6456

Provincia	ASL	Comune	% di unità immobiliari che supera 200 Bq/m ³	% di unità immobiliari che supera 400 Bq/m ³	Media aritmetica [Bq/m ³]	Media geometrica [Bq/m ³]
BG	BG	Martinengo	9.9	1.2	93	79
BG	BG	Medolago	8.9	1.0	89	76
BG	BG	Mezzoldo	22.4	4.6	132	113
BG	BG	Misano di Gera d'Adda	11.1	1.5	97	83
BG	BG	Moio de' Calvi	33.7	9.5	192	144
BG	BG	Monasterolo del Castello	26.1	6.1	173	123
BG	BG	Montello	29.5	7.5	154	132
BG	BG	Morengo	16.6	2.8	136	98
BG	BG	Mornico al Serio	9.9	1.2	93	79
BG	BG	Mozzanica	11.1	1.5	97	83
BG	BG	Mozzo	25.5	5.8	217	122
BG	BG	Nembro	18.9	3.5	145	104
BG	BG	Olmo al Brembo	34.8	10.0	184	147
BG	BG	Oltre Il Colle	17.1	2.9	134	99
BG	BG	Oltressenda Alta	39.4	12.7	236	161
BG	BG	Oneta	17.1	2.9	134	99
BG	BG	Onore	48.0	18.7	292	191
BG	BG	Orio al Serio	53.2	23.0	254	214
BG	BG	Ornica	48.8	19.5	251	196
BG	BG	Osio Sopra	27.8	6.7	177	127
BG	BG	Osio Sotto	27.8	6.7	177	127
BG	BG	Pagazzano	16.6	2.8	136	98
BG	BG	Paladina	25.5	5.8	217	122
BG	BG	Palazzago	6.9	0.7	78	70
BG	BG	Palosco	9.9	1.2	93	79
BG	BG	Parre	26.4	6.2	162	124
BG	BG	Parzanica	5.1	0.4	112	63
BG	BG	Pedrengo	16.6	2.8	186	98
BG	BG	Peia	45.6	17.1	263	183
BG	BG	Pianico	17.9	3.1	135	101
BG	BG	Piario	26.4	6.2	162	124
BG	BG	Piazza Brembana	33.7	9.5	192	144
BG	BG	Piazzatorre	34.8	10.0	184	147
BG	BG	Piazzolo	34.8	10.0	184	147
BG	BG	Pognano	16.6	2.8	136	98
BG	BG	Ponte Noss	23.6	5.1	126	116
BG	BG	Ponte San Pietro	25.5	5.8	217	122

Viale Francesco Restelli, 3/1, 20124 Milano – tel. 02.69.666.1 – sito web www.arpalombardia.it



registrazione n. 6456

Provincia	ASL	Comune	% di unità immobiliari che supera 200 Bq/m ³	% di unità immobiliari che supera 400 Bq/m ³	Media aritmetica [Bq/m ³]	Media geometrica [Bq/m ³]
BG	BG	Ponteranica	5.9	0.6	79	67
BG	BG	Pontida	11.9	1.6	122	85
BG	BG	Pontirolo Nuovo	16.6	2.8	136	98
BG	BG	Pradalunga	18.9	3.5	145	104
BG	BG	Predore	3.1	0.2	78	55
BG	BG	Premolo	23.6	5.1	126	116
BG	BG	Presezzo	25.5	5.8	217	122
BG	BG	Pumenengo	8.2	0.9	91	74
BG	BG	Ranica	5.9	0.6	79	67
BG	BG	Ranzanico	57.1	26.7	414	233
BG	BG	Riva di Solto	17.9	3.1	135	101
BG	BG	Rogno	21.5	4.3	123	110
BG	BG	Romano di Lombardia	9.9	1.2	93	79
BG	BG	Roncobello	9.7	1.2	85	79
BG	BG	Roncola	4.0	0.3	77	59
BG	BG	Rota d'Imagna	26.8	6.3	191	124
BG	BG	Rovetta	48.0	18.7	292	191
BG	BG	San Giovanni Bianco	11.5	1.6	104	84
BG	BG	San Paolo d'Argon	29.5	7.5	154	132
BG	BG	San Pellegrino Terme	17.9	3.2	123	101
BG	BG	Santa Brigida	34.8	10.0	184	147
BG	BG	Sant'Omobono Imagna	13.1	1.9	101	89
BG	BG	Sarnico	3.1	0.2	78	55
BG	BG	Scanzorosciate	16.6	2.8	186	98
BG	BG	Schilpario	33.7	9.7	163	144
BG	BG	Sedrina	10.4	1.3	125	81
BG	BG	Selvino	46.0	17.4	208	185
BG	BG	Seriate	29.5	7.5	154	132
BG	BG	Serina	76.1	50.8	608	410
BG	BG	Solto Collina	57.1	26.7	414	233
BG	BG	Solza	8.9	1.0	89	76
BG	BG	Songavazzo	48.0	18.7	292	191
BG	BG	Sorisole	10.4	1.3	125	81
BG	BG	Sotto Il Monte Giovanni Xxiii	11.9	1.6	122	85
BG	BG	Sovere	57.1	26.7	414	233
BG	BG	Spinone al Lago	8.9	1.0	83	76

Viale Francesco Restelli, 3/1, 20124 Milano – tel. 02.69.666.1 – sito web www.arpalombardia.it



registrazione n. 6456

Provincia	ASL	Comune	% di unità immobiliari che supera 200 Bq/m ³	% di unità immobiliari che supera 400 Bq/m ³	Media aritmetica [Bq/m ³]	Media geometrica [Bq/m ³]
BG	BG	Spirano	16.6	2.8	136	98
BG	BG	Stezzano	53.2	23.0	254	214
BG	BG	Strozza	4.0	0.3	77	59
BG	BG	Suisio	8.9	1.0	89	76
BG	BG	Taleggio	35.6	10.6	191	150
BG	BG	Tavernola Bergamasca	6.2	0.6	101	68
BG	BG	Telgate	1.0	0.0	55	42
BG	BG	Terno d'Isola	30.9	8.1	175	135
BG	BG	Torre Boldone	5.9	0.6	79	67
BG	BG	Torre de' Roveri	16.6	2.8	186	98
BG	BG	Torre Pallavicina	8.2	0.9	91	74
BG	BG	Trescore Balneario	4.6	0.4	73	62
BG	BG	Treviglio	16.6	2.8	136	98
BG	BG	Treviolo	53.2	23.0	254	214
BG	BG	Ubiale Clanezzo	24.5	5.5	180	119
BG	BG	Urgnano	27.4	6.6	154	126
BG	BG	Valbondione	39.4	12.7	200	161
BG	BG	Valbrembo	25.5	5.8	217	122
BG	BG	Valgoglio	32.3	8.7	196	139
BG	BG	Valleve	50.8	20.9	275	203
BG	BG	Valnegrà	33.7	9.5	192	144
BG	BG	Valsecca	5.3	0.5	71	64
BG	BG	Valtorta	48.8	19.5	251	196
BG	BG	Vedeseta	35.6	10.6	191	150
BG	BG	Verdellino	16.6	2.8	136	98
BG	BG	Verdello	27.4	6.6	154	126
BG	BG	Vertova	16.6	2.7	115	98
BG	BG	Viadanica	3.1	0.2	78	55
BG	BG	Vigano San Martino	9.2	1.1	103	77
BG	BG	Vigolo	2.5	0.2	65	52
BG	BG	Villa d'Adda	11.9	1.6	122	85
BG	BG	Villa d'Alme'	10.4	1.3	125	81
BG	BG	Villa di Serio	16.6	2.8	186	98
BG	BG	Villa d'Ogna	41.3	13.8	225	167
BG	BG	Villongo	3.1	0.2	78	55
BG	BG	Vilminore di Scalve	7.8	0.8	80	73
BG	BG	Zandobbio	9.0	1.0	115	77

Viale Francesco Restelli, 3/1, 20124 Milano – tel. 02.69.666.1 – sito web www.arpalombardia.it



registrazione n. 6456

Provincia	ASL	Comune	% di unità immobiliari che supera 200 Bq/m ³	% di unità immobiliari che supera 400 Bq/m ³	Media aritmetica [Bq/m ³]	Media geometrica [Bq/m ³]
BG	BG	Zanica	27.4	6.6	154	126
BG	BG	Zogno	24.5	5.5	180	119
BS	BS	Acquafredda	8.5	1.0	108	75
BS	BS	Adro	4.9	0.4	106	62
BS	BS	Agnosine	46.8	17.6	215	187
BS	BS	Alfianello	11.1	1.5	93	83
BS	BS	Anfo	34.8	10.2	185	148
BS	BS	Azzano Mella	12.1	1.7	99	86
BS	BS	Bagnolo Mella	7.4	0.8	87	71
BS	BS	Bagolino	40.9	13.8	269	166
BS	BS	Barbariga	6.6	0.6	86	69
BS	BS	Barghe	46.8	17.6	215	187
BS	BS	Bassano Bresciano	11.1	1.5	93	83
BS	BS	Bedizzole	17.9	3.1	135	101
BS	BS	Berlingo	12.1	1.7	99	86
BS	BS	Berzo Inferiore	2.4	0.1	57	51
BS	BS	Bienno	2.4	0.1	57	51
BS	BS	Bione	46.8	17.6	215	187
BS	BS	Borgo San Giacomo	6.6	0.6	86	69
BS	BS	Borgosatollo	22.4	4.6	129	113
BS	BS	Botticino	8.7	1.0	85	76
BS	BS	Bovegno	14.7	2.3	118	93
BS	BS	Bovezzo	21.2	4.2	126	110
BS	BS	Brandico	12.1	1.7	99	86
BS	BS	Breno	10.9	1.4	111	83
BS	BS	Brescia	17.6	3.1	148	100
BS	BS	Brione	16.4	2.7	114	97
BS	BS	Caino	37.8	11.9	199	156
BS	BS	Calcinato	8.5	1.0	82	75
BS	BS	Calvagese della Riviera	4.1	0.3	94	59
BS	BS	Calvisano	14.9	2.3	117	93
BS	BS	Capovalle	59.1	28.8	317	245
BS	BS	Capriano del Colle	7.4	0.8	87	71
BS	BS	Capriolo	4.9	0.4	106	62
BS	BS	Carpenedolo	14.9	2.3	117	93
BS	BS	Castegnato	8.4	0.9	100	75
BS	BS	Castel Mella	5.2	0.4	73	64

Viale Francesco Restelli, 3/1, 20124 Milano – tel. 02.69.666.1 – sito web www.arpalombardia.it



registrazione n. 6456

Provincia	ASL	Comune	% di unità immobiliari che supera 200 Bq/m ³	% di unità immobiliari che supera 400 Bq/m ³	Media aritmetica [Bq/m ³]	Media geometrica [Bq/m ³]
BS	BS	Castelcovati	12.1	1.7	99	86
BS	BS	Castenedolo	22.4	4.6	129	113
BS	BS	Casto	47.2	17.9	286	188
BS	BS	Castrezzato	17.6	3.1	139	101
BS	BS	Cazzago San Martino	8.4	0.9	100	75
BS	BS	Cedegolo	7.8	0.8	98	73
BS	BS	Cellatica	4.2	0.3	65	60
BS	BS	Cerveno	8.2	0.9	92	74
BS	BS	Chiari	17.6	3.1	139	101
BS	BS	Cigole	11.1	1.5	93	83
BS	BS	Cimbergo	9.9	1.2	96	79
BS	BS	Coccaglio	17.4	3.0	110	100
BS	BS	Collebeato	4.2	0.3	65	60
BS	BS	Collio	14.7	2.3	118	93
BS	BS	Cologne	17.4	3.0	110	100
BS	BS	Comezzano Cizzago	12.1	1.7	99	86
BS	BS	Concesio	16.4	2.7	114	97
BS	BS	Corte Franca	4.9	0.4	106	62
BS	BS	Corzano	12.1	1.7	99	86
BS	BS	Dello	12.1	1.7	99	86
BS	BS	Desenzano del Garda	3.7	0.3	67	57
BS	BS	Erbusco	17.4	3.0	110	100
BS	BS	Esine	2.4	0.1	57	51
BS	BS	Fiesse	8.5	1.0	108	75
BS	BS	Flero	5.2	0.4	73	64
BS	BS	Gambara	11.1	1.5	93	83
BS	BS	Gardone Riviera	3.5	0.2	73	57
BS	BS	Gardone Val Trompia	29.5	7.6	179	132
BS	BS	Gargnano	1.3	0.1	52	44
BS	BS	Gavardo	2.7	0.2	53	53
BS	BS	Ghedi	14.2	2.2	126	91
BS	BS	Gianico	21.5	4.3	123	110
BS	BS	Gottolengo	11.1	1.5	93	83
BS	BS	Gussago	4.2	0.3	65	60
BS	BS	Idro	34.8	10.2	185	148
BS	BS	Incudine	42.5	14.7	233	171
BS	BS	Irma	42.5	14.7	222	171

Viale Francesco Restelli, 3/1, 20124 Milano – tel. 02.69.666.1 – sito web www.arpalombardia.it



registrazione n. 6456

Provincia	ASL	Comune	% di unità immobiliari che supera 200 Bq/m ³	% di unità immobiliari che supera 400 Bq/m ³	Media aritmetica [Bq/m ³]	Media geometrica [Bq/m ³]
BS	BS	Iseo	1.4	0.1	55	44
BS	BS	Isorella	11.1	1.5	93	83
BS	BS	Lavenone	8.2	0.9	84	74
BS	BS	Leno	14.2	2.2	126	91
BS	BS	Limone sul Garda	23.0	4.8	166	115
BS	BS	Lodrino	47.2	17.9	286	188
BS	BS	Lograto	12.1	1.7	99	86
BS	BS	Lonato	8.5	1.0	82	75
BS	BS	Longhena	12.1	1.7	99	86
BS	BS	Losine	10.9	1.4	111	83
BS	BS	Lozio	10.9	1.4	111	83
BS	BS	Lumezzane	27.8	6.8	233	128
BS	BS	Maclodio	12.1	1.7	99	86
BS	BS	Magasa	16.9	2.9	154	98
BS	BS	Mairano	12.1	1.7	99	86
BS	BS	Malegno	2.4	0.1	57	51
BS	BS	Manerba del Garda	3.4	0.2	68	56
BS	BS	Manerbio	14.2	2.2	126	91
BS	BS	Marcheno	29.5	7.6	179	132
BS	BS	Marmentino	42.5	14.7	222	171
BS	BS	Marone	5.1	0.4	112	63
BS	BS	Mazzano	8.5	1.0	82	75
BS	BS	Milzano	11.1	1.5	93	83
BS	BS	Moniga del Garda	4.1	0.3	94	59
BS	BS	Monno	0.1	0.0	33	24
BS	BS	Monte Isola	6.2	0.6	101	68
BS	BS	Monticelli Brusati	21.5	4.3	161	110
BS	BS	Montichiari	14.9	2.3	117	93
BS	BS	Montirone	51.2	21.2	253	205
BS	BS	Mura	22.1	4.6	141	113
BS	BS	Muscoline	2.7	0.2	53	53
BS	BS	Nave	21.2	4.2	126	110
BS	BS	Nuvolento	17.9	3.1	135	101
BS	BS	Nuvolera	17.9	3.1	135	101
BS	BS	Odolo	46.8	17.6	215	187
BS	BS	Offlaga	6.6	0.6	86	69
BS	BS	Ome	21.5	4.3	161	110

Viale Francesco Restelli, 3/1, 20124 Milano – tel. 02.69.666.1 – sito web www.arpalombardia.it



registrazione n. 6456

Provincia	ASL	Comune	% di unità immobiliari che supera 200 Bq/m ³	% di unità immobiliari che supera 400 Bq/m ³	Media aritmetica [Bq/m ³]	Media geometrica [Bq/m ³]
BS	BS	Ono San Pietro	8.2	0.9	92	74
BS	BS	Orzinuovi	6.6	0.6	86	69
BS	BS	Orzivecchi	12.1	1.7	99	86
BS	BS	Ospitaletto	8.4	0.9	100	75
BS	BS	Ossimo	12.1	1.7	115	85
BS	BS	Padenghe sul Garda	4.1	0.3	94	59
BS	BS	Paderno Franciacorta	8.4	0.9	100	75
BS	BS	Paitone	3.0	0.2	57	54
BS	BS	Palazzolo sull'Oglio	9.9	1.2	93	79
BS	BS	Paratico	3.1	0.2	78	55
BS	BS	Paspardo	9.9	1.2	96	79
BS	BS	Passirano	21.5	4.3	161	110
BS	BS	Pavone del Mella	11.1	1.5	93	83
BS	BS	Pertica Alta	42.5	14.7	222	171
BS	BS	Pertica Bassa	8.2	0.9	84	74
BS	BS	Pezzaze	42.5	14.7	222	171
BS	BS	Pian Camuno	21.5	4.3	123	110
BS	BS	Piancogno	12.1	1.7	115	85
BS	BS	Polaveno	23.0	4.8	168	114
BS	BS	Polpenazze del Garda	2.7	0.2	53	53
BS	BS	Pompiano	12.1	1.7	99	86
BS	BS	Poncarale	7.4	0.8	87	71
BS	BS	Pontevedico	2.2	0.1	54	50
BS	BS	Pontoglio	9.9	1.2	93	79
BS	BS	Pozzolengo	7.2	0.7	87	71
BS	BS	Pralboino	11.1	1.5	93	83
BS	BS	Preseglie	46.8	17.6	215	187
BS	BS	Prestine	2.4	0.1	57	51
BS	BS	Prevalle	17.9	3.1	135	101
BS	BS	Provaglio d'Iseo	21.5	4.3	161	110
BS	BS	Provaglio Val Sabbia	36.7	11.1	231	152
BS	BS	Puegnago sul Garda	2.7	0.2	53	53
BS	BS	Quinzano d'Oglio	2.2	0.1	54	50
BS	BS	Remedello	8.5	1.0	108	75
BS	BS	Rezzato	8.7	1.0	85	76
BS	BS	Roccafranca	8.2	0.9	91	74
BS	BS	Rodengo Saiano	21.5	4.3	161	110

Viale Francesco Restelli, 3/1, 20124 Milano – tel. 02.69.666.1 – sito web www.arpalombardia.it



registrazione n. 6456

Provincia	ASL	Comune	% di unità immobiliari che supera 200 Bq/m ³	% di unità immobiliari che supera 400 Bq/m ³	Media aritmetica [Bq/m ³]	Media geometrica [Bq/m ³]
BS	BS	Roe' Volciano	10.6	1.4	84	81
BS	BS	Roncadelle	17.6	3.1	148	100
BS	BS	Rovato	17.4	3.0	110	100
BS	BS	Rudiano	8.2	0.9	91	74
BS	BS	Sabbio Chiese	46.8	17.6	215	187
BS	BS	Sale Marasino	6.2	0.6	101	68
BS	BS	Salo'	10.6	1.4	84	81
BS	BS	San Felice del Benaco	3.4	0.2	68	56
BS	BS	San Gervasio Bresciano	11.1	1.5	93	83
BS	BS	San Paolo	6.6	0.6	86	69
BS	BS	San Zeno Naviglio	5.2	0.4	73	64
BS	BS	Sarezzo	23.0	4.8	168	114
BS	BS	Savio dell'Adamello	7.8	0.8	98	73
BS	BS	Sellero	7.8	0.8	98	73
BS	BS	Seniga	11.1	1.5	93	83
BS	BS	Serle	3.0	0.2	57	54
BS	BS	Sirmione	3.7	0.3	67	57
BS	BS	Soiano del Lago	4.1	0.3	94	59
BS	BS	Sulzano	6.2	0.6	101	68
BS	BS	Tavernole sul Mella	42.5	14.7	222	171
BS	BS	Tignale	17.9	3.1	143	101
BS	BS	Torbole Casaglia	20.3	3.9	138	108
BS	BS	Toscolano Maderno	7.1	0.7	104	71
BS	BS	Travagliato	20.3	3.9	138	108
BS	BS	Tremosine	23.0	4.8	166	115
BS	BS	Trenzano	12.1	1.7	99	86
BS	BS	Treviso Bresciano	36.7	11.1	231	152
BS	BS	Urago d'Oglio	9.9	1.2	93	79
BS	BS	Vallio Terme	54.4	24.2	321	220
BS	BS	Valvestino	59.1	28.8	317	245
BS	BS	Verolanuova	6.6	0.6	86	69
BS	BS	Verolavecchia	2.2	0.1	54	50
BS	BS	Vestone	22.1	4.6	141	113
BS	BS	Villa Carcina	16.4	2.7	114	97
BS	BS	Villachiarà	6.6	0.6	86	69
BS	BS	Villanuova sul Clisi	10.6	1.4	84	81
BS	BS	Visano	8.5	1.0	108	75

Viale Francesco Restelli, 3/1, 20124 Milano – tel. 02.69.666.1 – sito web www.arpalombardia.it



registrazione n. 6456

Provincia	ASL	Comune	% di unità immobiliari che supera 200 Bq/m ³	% di unità immobiliari che supera 400 Bq/m ³	Media aritmetica [Bq/m ³]	Media geometrica [Bq/m ³]
BS	BS	Vobarno	33.7	9.5	160	143
BS	BS	Zone	5.1	0.4	112	63
BS	V.C.S.	Angolo Terme	8.9	1.0	89	76
BS	V.C.S.	Artogne	21.5	4.3	123	110
BS	V.C.S.	Berzo Demo	14.5	2.3	115	92
BS	V.C.S.	Borno	12.1	1.7	115	85
BS	V.C.S.	Braone	10.9	1.4	111	83
BS	V.C.S.	Capo di Ponte	9.9	1.2	96	79
BS	V.C.S.	Ceto	9.9	1.2	96	79
BS	V.C.S.	Cevo	7.8	0.8	98	73
BS	V.C.S.	Civate Camuno	2.4	0.1	57	51
BS	V.C.S.	Corteno Golgi	9.9	1.2	131	79
BS	V.C.S.	Darfo Boario Terme	8.9	1.0	89	76
BS	V.C.S.	Edolo	9.9	1.2	131	79
BS	V.C.S.	Malonno	8.2	0.9	107	74
BS	V.C.S.	Niardo	10.9	1.4	111	83
BS	V.C.S.	Paisco Loveno	14.5	2.3	115	92
BS	V.C.S.	Pisogne	17.9	3.1	135	101
BS	V.C.S.	Ponte di Legno	53.6	23.3	272	215
BS	V.C.S.	Sonico	15.6	2.6	116	95
BS	V.C.S.	Temu'	53.6	23.3	272	215
BS	V.C.S.	Veza d'Oglio	42.5	14.7	233	171
BS	V.C.S.	Vione	42.5	14.7	233	171
CO	CO	Albavilla	0.9	0.0	52	40
CO	CO	Albese con Cassano	0.9	0.0	52	40
CO	CO	Albiolo	6.4	0.6	84	68
CO	CO	Alserio	1.2	0.1	51	43
CO	CO	Alzate Brianza	1.2	0.1	51	43
CO	CO	Anzano del Parco	1.2	0.1	51	43
CO	CO	Appiano Gentile	9.2	1.1	115	77
CO	CO	Argegno	20.9	4.1	130	109
CO	CO	Arosio	4.3	0.3	72	60
CO	CO	Asso	5.4	0.5	80	65
CO	CO	Barni	40.1	13.1	243	164
CO	CO	Bellagio	2.2	0.1	74	50
CO	CO	Bene Lario	30.5	8.1	165	135
CO	CO	Beregazzo con Figliaro	23.0	4.8	160	114

Viale Francesco Restelli, 3/1, 20124 Milano – tel. 02.69.666.1 – sito web www.arpalombardia.it



registrazione n. 6456



Provincia	ASL	Comune	% di unità immobiliari che supera 200 Bq/m ³	% di unità immobiliari che supera 400 Bq/m ³	Media aritmetica [Bq/m ³]	Media geometrica [Bq/m ³]
CO	CO	Binago	23.0	4.8	160	114
CO	CO	Bizzarone	16.1	2.6	121	96
CO	CO	Blessagno	6.6	0.6	89	69
CO	CO	Blevio	1.2	0.1	85	43
CO	CO	Bregnano	10.0	1.2	100	80
CO	CO	Brenna	1.2	0.1	51	43
CO	CO	Brienno	5.2	0.5	75	64
CO	CO	Brunate	6.3	0.6	97	68
CO	CO	Bulgarograsso	2.6	0.2	68	52
CO	CO	Cabiate	7.5	0.8	95	72
CO	CO	Cadorago	10.0	1.2	100	80
CO	CO	Caglio	5.4	0.5	80	65
CO	CO	Cagno	6.4	0.6	84	68
CO	CO	Campione d'Italia	8.5	1.0	103	75
CO	CO	Cantu'	4.0	0.3	88	59
CO	CO	Canzo	5.4	0.5	80	65
CO	CO	Capiago Intimiano	1.2	0.1	51	43
CO	CO	Carate Urio	1.2	0.1	85	43
CO	CO	Carbonate	8.7	1.0	95	75
CO	CO	Carimate	4.0	0.3	88	59
CO	CO	Carlazzo	30.5	8.1	165	135
CO	CO	Carugo	4.0	0.3	88	59
CO	CO	Casasco d'Intelvi	6.6	0.6	89	69
CO	CO	Caslino d'Erba	5.4	0.5	80	65
CO	CO	Casinate con Bernate	2.6	0.2	68	52
CO	CO	Cassina Rizzardi	2.6	0.2	68	52
CO	CO	Castelmarte	5.4	0.5	80	65
CO	CO	Castelnuovo Bozzente	23.0	4.8	160	114
CO	CO	Castiglione d'Intelvi	6.6	0.6	89	69
CO	CO	Cavallasca	6.3	0.6	97	68
CO	CO	Cavargna	7.1	0.7	93	70
CO	CO	Cerano Intelvi	6.6	0.6	89	69
CO	CO	Ceremate	10.0	1.2	100	80
CO	CO	Cernobbio	10.9	1.4	101	82
CO	CO	Cirimido	10.0	1.2	100	80
CO	CO	Civenna	14.5	2.2	118	92
CO	CO	Claino con Osteno	34.8	10.2	171	147

Viale Francesco Restelli, 3/1, 20124 Milano – tel. 02.69.666.1 – sito web www.arpalombardia.it



registrazione n. 6456

Provincia	ASL	Comune	% di unità immobiliari che supera 200 Bq/m ³	% di unità immobiliari che supera 400 Bq/m ³	Media aritmetica [Bq/m ³]	Media geometrica [Bq/m ³]
CO	CO	Colonno	20.9	4.1	130	109
CO	CO	Como	6.3	0.6	97	68
CO	CO	Consiglio di Rumo	5.5	0.5	67	65
CO	CO	Corrido	30.5	8.1	165	135
CO	CO	Cremia	28.4	6.9	152	129
CO	CO	Cucciago	2.6	0.2	68	52
CO	CO	Cusino	2.6	0.2	68	52
CO	CO	Dizzasco	20.9	4.1	130	109
CO	CO	Domaso	7.8	0.8	82	73
CO	CO	Dongo	17.4	3.0	132	100
CO	CO	Dosso del Liro	5.5	0.5	67	65
CO	CO	Drezzo	6.4	0.6	84	68
CO	CO	Erba	0.5	0.0	45	35
CO	CO	Eupilio	0.5	0.0	45	35
CO	CO	Faggeto Lario	1.2	0.1	85	43
CO	CO	Faloppio	6.4	0.6	84	68
CO	CO	Fenegro'	9.2	1.1	115	77
CO	CO	Figino Serenza	4.0	0.3	88	59
CO	CO	Fino Mornasco	2.6	0.2	68	52
CO	CO	Garzeno	17.4	3.0	132	100
CO	CO	Gera Lario	8.5	1.0	77	75
CO	CO	Germasino	17.4	3.0	132	100
CO	CO	Gironico	6.3	0.6	97	68
CO	CO	Grandate	2.6	0.2	68	52
CO	CO	Grandola ed Uniti	25.5	5.7	150	121
CO	CO	Gravedona	5.5	0.5	67	65
CO	CO	Griante	2.2	0.1	74	50
CO	CO	Guanzate	10.0	1.2	100	80
CO	CO	Inverigo	10.2	1.3	99	80
CO	CO	Laglio	5.2	0.5	75	64
CO	CO	Laino	27.4	6.7	142	127
CO	CO	Lambrugo	10.2	1.3	99	80
CO	CO	Lanzo d'Intelvi	27.4	6.7	142	127
CO	CO	Lasnigo	40.1	13.1	243	164
CO	CO	Lenno	22.1	4.6	126	112
CO	CO	Lezzeno	20.9	4.1	130	109
CO	CO	Limido Comasco	8.7	1.0	95	75

Viale Francesco Restelli, 3/1, 20124 Milano – tel. 02.69.666.1 – sito web www.arpalombardia.it



registrazione n. 6456

Provincia	ASL	Comune	% di unità immobiliari che supera 200 Bq/m ³	% di unità immobiliari che supera 400 Bq/m ³	Media aritmetica [Bq/m ³]	Media geometrica [Bq/m ³]
CO	CO	Lipomo	0.9	0.0	52	40
CO	CO	Livo	0.4	0.0	50	34
CO	CO	Locate Varesino	8.7	1.0	95	75
CO	CO	Lomazzo	10.0	1.2	100	80
CO	CO	Longone al Segrino	0.5	0.0	45	35
CO	CO	Luisago	2.6	0.2	68	52
CO	CO	Lurago d'Erba	10.2	1.3	99	80
CO	CO	Lurago Marinone	9.2	1.1	115	77
CO	CO	Lurate Caccivio	23.0	4.8	160	114
CO	CO	Magreglio	14.5	2.2	118	92
CO	CO	Mariano Comense	7.5	0.8	95	72
CO	CO	Maslianico	10.9	1.4	101	82
CO	CO	Menaggio	25.5	5.7	150	121
CO	CO	Merone	10.2	1.3	99	80
CO	CO	Mezzegra	22.1	4.6	126	112
CO	CO	Moltrasio	10.9	1.4	101	82
CO	CO	Monguzzo	10.2	1.3	99	80
CO	CO	Montano Lucino	6.3	0.6	97	68
CO	CO	Montemezzo	8.5	1.0	77	75
CO	CO	Montorfano	0.9	0.0	52	40
CO	CO	Mozzate	8.7	1.0	95	75
CO	CO	Musso	17.4	3.0	132	100
CO	CO	Nesso	5.2	0.5	75	64
CO	CO	Novedrate	4.0	0.3	88	59
CO	CO	Olgiate Comasco	23.0	4.8	160	114
CO	CO	Oltrona San Mamette	23.0	4.8	160	114
CO	CO	Orsenigo	1.2	0.1	51	43
CO	CO	Ossuccio	22.1	4.6	126	112
CO	CO	Pare'	6.3	0.6	97	68
CO	CO	Peglio	5.5	0.5	67	65
CO	CO	Pellio Intelvi	27.4	6.7	142	127
CO	CO	Pianello del Lario	17.4	3.0	132	100
CO	CO	Pigra	20.9	4.1	130	109
CO	CO	Plesio	25.5	5.7	150	121
CO	CO	Pognana Lario	5.2	0.5	75	64
CO	CO	Ponna	34.8	10.2	171	147
CO	CO	Ponte Lambro	0.5	0.0	45	35

Viale Francesco Restelli, 3/1, 20124 Milano – tel. 02.69.666.1 – sito web www.arpalombardia.it



registrazione n. 6456

Provincia	ASL	Comune	% di unità immobiliari che supera 200 Bq/m ³	% di unità immobiliari che supera 400 Bq/m ³	Media aritmetica [Bq/m ³]	Media geometrica [Bq/m ³]
CO	CO	Porlezza	30.5	8.1	165	135
CO	CO	Proserpio	0.5	0.0	45	35
CO	CO	Pusiano	0.5	0.0	45	35
CO	CO	Ramponio Verna	34.8	10.2	171	147
CO	CO	Rezzago	5.4	0.5	80	65
CO	CO	Rodero	6.4	0.6	84	68
CO	CO	Ronago	16.1	2.6	121	96
CO	CO	Rovellasca	14.0	2.1	116	91
CO	CO	Rovello Porro	14.0	2.1	116	91
CO	CO	Sala Comacina	22.1	4.6	126	112
CO	CO	San Bartolomeo Val Cavargna	7.1	0.7	93	70
CO	CO	San Fedele Intelvi	27.4	6.7	142	127
CO	CO	San Fermo della Battaglia	6.3	0.6	97	68
CO	CO	San Nazzaro Val Cavargna	7.1	0.7	93	70
CO	CO	San Siro	28.4	6.9	152	129
CO	CO	Schignano	6.6	0.6	89	69
CO	CO	Senna Comasco	1.2	0.1	51	43
CO	CO	Solbiate	6.4	0.6	84	68
CO	CO	Sorico	8.5	1.0	77	75
CO	CO	Sormano	40.1	13.1	243	164
CO	CO	Stazzona	17.4	3.0	132	100
CO	CO	Tavernerio	0.9	0.0	52	40
CO	CO	Torno	1.2	0.1	85	43
CO	CO	Tremezzo	2.2	0.1	74	50
CO	CO	Trezzone	8.5	1.0	77	75
CO	CO	Turate	14.0	2.1	116	91
CO	CO	Uggiate Trevano	6.4	0.6	84	68
CO	CO	Val Rezzo	7.1	0.7	93	70
CO	CO	Valbrona	40.1	13.1	243	164
CO	CO	Valmorea	6.4	0.6	84	68
CO	CO	Valsolda	32.6	9.0	196	141
CO	CO	Veleso	5.2	0.5	75	64
CO	CO	Veniano	9.2	1.1	115	77
CO	CO	Vercana	7.8	0.8	82	73
CO	CO	Vertemate con Minoprio	10.0	1.2	100	80
CO	CO	Villa Guardia	2.6	0.2	68	52

Viale Francesco Restelli, 3/1, 20124 Milano – tel. 02.69.666.1 – sito web www.arpalombardia.it



registrazione n. 6456

Provincia	ASL	Comune	% di unità immobiliari che supera 200 Bq/m ³	% di unità immobiliari che supera 400 Bq/m ³	Media aritmetica [Bq/m ³]	Media geometrica [Bq/m ³]
CO	CO	Zelbio	5.2	0.5	75	64
CR	CR	Acquanegra Cremonese	5.2	0.5	61	54
CR	CR	Agnadello	11.1	1.5	97	83
CR	CR	Annicco	1.0	0.0	49	41
CR	CR	Azzanello	2.2	0.1	54	50
CR	CR	Bagnolo Cremasco	1.8	0.1	55	48
CR	CR	Bonemerse	1.0	0.0	48	41
CR	CR	Bordolano	2.2	0.1	54	50
CR	CR	Ca' d'Andrea	7.1	0.7	83	70
CR	CR	Calvatone	8.2	0.9	85	74
CR	CR	Camisano	8.2	0.9	91	74
CR	CR	Campagnola Cremasca	1.8	0.1	55	48
CR	CR	Capergnanica	1.8	0.1	55	48
CR	CR	Cappella Cantone	1.0	0.0	49	41
CR	CR	Cappella de' Picenardi	10.2	1.3	86	80
CR	CR	Capralba	11.1	1.5	97	83
CR	CR	Casalbuttano ed Uniti	2.2	0.1	54	50
CR	CR	Casale Cremasco Vidolasco	11.1	1.5	97	83
CR	CR	Casaletto Ceredano	1.2	0.1	49	43
CR	CR	Casaletto di Sopra	1.6	0.1	66	46
CR	CR	Casaletto Vaprio	1.8	0.1	55	48
CR	CR	Casalmaggiore	2.1	0.1	66	49
CR	CR	Casalmorano	1.0	0.0	49	41
CR	CR	Castel Gabbiano	8.2	0.9	91	74
CR	CR	Casteldidone	8.2	0.9	85	74
CR	CR	Castelleone	1.0	0.0	49	41
CR	CR	Castelverde	0.6	0.0	43	36
CR	CR	Castelvisconti	2.2	0.1	54	50
CR	CR	Cella Dati	7.1	0.7	83	70
CR	CR	Chieve	1.8	0.1	55	48
CR	CR	Cicognolo	10.2	1.3	86	80
CR	CR	Cingia de'Botti	7.1	0.7	83	70
CR	CR	Corte de'Cortesi con Cignone	2.2	0.1	54	50
CR	CR	Corte de'Frati	0.6	0.0	43	36
CR	CR	Credera Rubbiano	1.2	0.1	49	43
CR	CR	Crema	1.8	0.1	55	48

Viale Francesco Restelli, 3/1, 20124 Milano – tel. 02.69.666.1 – sito web www.arpalombardia.it



registrazione n. 6456

Provincia	ASL	Comune	% di unità immobiliari che supera 200 Bq/m ³	% di unità immobiliari che supera 400 Bq/m ³	Media aritmetica [Bq/m ³]	Media geometrica [Bq/m ³]
CR	CR	Cremona	1.0	0.0	48	41
CR	CR	Cremona	1.8	0.1	55	48
CR	CR	Crotta d'Adda	2.9	0.2	61	54
CR	CR	Cumignano sul Naviglio	1.6	0.1	66	46
CR	CR	Derovere	7.1	0.7	83	70
CR	CR	Dovera	1.8	0.1	55	48
CR	CR	Drizzona	8.2	0.9	85	74
CR	CR	Fiesco	1.6	0.1	66	46
CR	CR	Formigara	2.9	0.2	61	54
CR	CR	Gabbioneta Binanuova	10.2	1.3	86	80
CR	CR	Gadesco Pieve Delmona	10.2	1.3	86	80
CR	CR	Genivolta	1.6	0.1	66	46
CR	CR	Gerre de' Caprioli	1.0	0.0	48	41
CR	CR	Gombito	1.0	0.0	49	41
CR	CR	Grontardo	10.2	1.3	86	80
CR	CR	Grumello Cremonese ed Uniti	2.9	0.2	61	54
CR	CR	Gussola	2.1	0.1	66	49
CR	CR	Isola Dovarese	10.2	1.3	86	80
CR	CR	Izano	1.6	0.1	66	46
CR	CR	Madignano	1.6	0.1	66	46
CR	CR	Malagnino	1.0	0.0	48	41
CR	CR	Martignana di Po	2.1	0.1	66	49
CR	CR	Monte Cremasco	1.8	0.1	55	48
CR	CR	Montodine	1.2	0.1	49	43
CR	CR	Moscazzano	1.2	0.1	49	43
CR	CR	Motta Baluffi	1.5	0.1	51	45
CR	CR	Offanengo	1.6	0.1	66	46
CR	CR	Olmeneta	0.6	0.0	43	36
CR	CR	Ostiano	10.2	1.3	86	80
CR	CR	Paderno Ponchielli	0.6	0.0	43	36
CR	CR	Palazzo Pignano	1.8	0.1	55	48
CR	CR	Pandino	1.8	0.1	55	48
CR	CR	Persico Dosimo	0.6	0.0	43	36
CR	CR	Pescarolo ed Uniti	10.2	1.3	86	80
CR	CR	Pessina Cremonese	10.2	1.3	86	80
CR	CR	Piadena	8.2	0.9	85	74

Viale Francesco Restelli, 3/1, 20124 Milano – tel. 02.69.666.1 – sito web www.arpalombardia.it



registrazione n. 6456

Provincia	ASL	Comune	% di unità immobiliari che supera 200 Bq/m ³	% di unità immobiliari che supera 400 Bq/m ³	Media aritmetica [Bq/m ³]	Media geometrica [Bq/m ³]
CR	CR	Pianengo	1.8	0.1	55	48
CR	CR	Pieranica	11.1	1.5	97	83
CR	CR	Pieve d'Olimi	7.1	0.7	83	70
CR	CR	Pieve San Giacomo	7.1	0.7	83	70
CR	CR	Pizzighettone	2.9	0.2	61	54
CR	CR	Pozzaglio ed Uniti	0.6	0.0	43	36
CR	CR	Quintano	1.8	0.1	55	48
CR	CR	Ricengo	1.6	0.1	66	46
CR	CR	Ripalta Arpina	1.0	0.0	49	41
CR	CR	Ripalta Cremasca	1.8	0.1	55	48
CR	CR	Ripalta Guerina	1.2	0.1	49	43
CR	CR	Rivarolo del Re ed Uniti	2.1	0.1	66	49
CR	CR	Rivolta d'Adda	2.1	0.1	56	49
CR	CR	Robecco d'Oglio	2.2	0.1	54	50
CR	CR	Romanengo	1.6	0.1	66	46
CR	CR	Salvirola	1.6	0.1	66	46
CR	CR	San Bassano	1.0	0.0	49	41
CR	CR	San Daniele Po	7.1	0.7	83	70
CR	CR	San Giovanni in Croce	8.2	0.9	85	74
CR	CR	San Martino del Lago	7.1	0.7	83	70
CR	CR	Scandolara Ravara	1.5	0.1	51	45
CR	CR	Scandolara Ripa d'Oglio	10.2	1.3	86	80
CR	CR	Sergnano	11.1	1.5	97	83
CR	CR	Sesto ed Uniti	2.9	0.2	61	54
CR	CR	Solarolo Rainerio	8.2	0.9	85	74
CR	CR	Soncino	1.6	0.1	66	46
CR	CR	Soresina	1.0	0.0	49	41
CR	CR	Sospiro	7.1	0.7	83	70
CR	CR	Spinadesco	1.0	0.0	48	41
CR	CR	Spineda	8.2	0.9	85	74
CR	CR	Spino d'Adda	1.0	0.0	50	41
CR	CR	Stagno Lombardo	1.0	0.0	48	41
CR	CR	Ticengo	1.6	0.1	66	46
CR	CR	Torlino Vimercati	1.8	0.1	55	48
CR	CR	Tornata	8.2	0.9	85	74
CR	CR	Torre de' Picenardi	7.1	0.7	83	70
CR	CR	Torricella del Pizzo	1.5	0.1	51	45

Viale Francesco Restelli, 3/1, 20124 Milano – tel. 02.69.666.1 – sito web www.arpalombardia.it



registrazione n. 6456

Provincia	ASL	Comune	% di unità immobiliari che supera 200 Bq/m ³	% di unità immobiliari che supera 400 Bq/m ³	Media aritmetica [Bq/m ³]	Media geometrica [Bq/m ³]
CR	CR	Trescore Cremasco	1.8	0.1	55	48
CR	CR	Trigolo	1.0	0.0	49	41
CR	CR	Vaiano Cremasco	1.8	0.1	55	48
CR	CR	Vailate	11.1	1.5	97	83
CR	CR	Vescovato	10.2	1.3	86	80
CR	CR	Volongo	10.2	1.3	86	80
CR	CR	Voltido	8.2	0.9	85	74
LC	LC	Abbadia Lariana	21.5	4.4	138	111
LC	LC	Airuno	6.2	0.6	83	67
LC	LC	Annone di Brianza	2.5	0.1	69	52
LC	LC	Ballabio	19.8	3.8	136	106
LC	LC	Barzago	14.5	2.2	117	92
LC	LC	Barzanò	8.7	1.0	85	76
LC	LC	Barzio	15.6	2.6	113	95
LC	LC	Bellano	25.5	5.7	150	121
LC	LC	Bosisio Parini	0.5	0.0	45	35
LC	LC	Brivio	6.2	0.6	83	67
LC	LC	Bulciago	10.2	1.3	99	80
LC	LC	Calco	11.9	1.6	122	85
LC	LC	Calolziocorte	5.3	0.5	71	64
LC	LC	Carenno	5.3	0.5	71	64
LC	LC	Casargo	42.5	14.7	241	172
LC	LC	Casatenovo	9.9	1.2	87	79
LC	LC	Cassago Brianza	10.2	1.3	99	80
LC	LC	Cassina Valsassina	15.6	2.6	113	95
LC	LC	Castello di Brianza	14.5	2.2	117	92
LC	LC	Cernusco Lombardone	8.7	1.0	85	76
LC	LC	Cesana Brianza	0.5	0.0	45	35
LC	LC	Civate	6.9	0.7	99	70
LC	LC	Colico	2.1	0.1	55	49
LC	LC	Colle Brianza	14.5	2.2	117	92
LC	LC	Cortenova	22.4	4.6	170	113
LC	LC	Costa Masnaga	10.2	1.3	99	80
LC	LC	Crandola Valsassina	4.7	0.4	67	62
LC	LC	Cremella	10.2	1.3	99	80
LC	LC	Cremeno	15.6	2.6	113	95
LC	LC	Dervio	28.4	6.9	152	129

Viale Francesco Restelli, 3/1, 20124 Milano – tel. 02.69.666.1 – sito web www.arpalombardia.it



registrazione n. 6456

Provincia	ASL	Comune	% di unità immobiliari che supera 200 Bq/m ³	% di unità immobiliari che supera 400 Bq/m ³	Media aritmetica [Bq/m ³]	Media geometrica [Bq/m ³]
LC	LC	Dolzago	14.5	2.2	117	92
LC	LC	Dorio	2.1	0.1	55	49
LC	LC	Ello	2.5	0.1	69	52
LC	LC	Erve	5.3	0.5	71	64
LC	LC	Esino Lario	22.4	4.6	170	113
LC	LC	Galbiate	2.5	0.1	69	52
LC	LC	Garbagnate Monastero	14.5	2.2	117	92
LC	LC	Garlate	2.5	0.1	69	52
LC	LC	Imbersago	11.9	1.6	122	85
LC	LC	Introbio	18.4	3.4	191	103
LC	LC	Introzzo	13.4	2.0	139	89
LC	LC	Lecco	6.9	0.7	99	70
LC	LC	Lierna	14.5	2.2	118	92
LC	LC	Lomagna	9.9	1.2	87	79
LC	LC	Malgrate	6.9	0.7	99	70
LC	LC	Mandello del Lario	28.8	7.2	154	130
LC	LC	Margno	42.5	14.7	241	172
LC	LC	Merate	11.9	1.6	122	85
LC	LC	Missaglia	8.7	1.0	85	76
LC	LC	Moggio	15.6	2.6	113	95
LC	LC	Molteno	10.2	1.3	99	80
LC	LC	Monte Marenzo	6.2	0.6	83	67
LC	LC	Montevecchia	8.7	1.0	85	76
LC	LC	Monticello Brianza	8.7	1.0	85	76
LC	LC	Morterone	19.8	3.8	136	106
LC	LC	Nibionno	10.2	1.3	99	80
LC	LC	Oggiono	2.5	0.1	69	52
LC	LC	Olgiate Molgora	8.7	1.0	85	76
LC	LC	Olginate	5.3	0.5	71	64
LC	LC	Oliveto Lario	14.5	2.2	118	92
LC	LC	Osnago	9.9	1.2	87	79
LC	LC	Paderno d'Adda	8.9	1.0	89	76
LC	LC	Pagnona	13.4	2.0	139	89
LC	LC	Parlasco	4.7	0.4	67	62
LC	LC	Pasturo	15.6	2.6	113	95
LC	LC	Perego	8.7	1.0	85	76
LC	LC	Perledo	25.5	5.7	150	121

Viale Francesco Restelli, 3/1, 20124 Milano – tel. 02.69.666.1 – sito web www.arpalombardia.it



registrazione n. 6456

Provincia	ASL	Comune	% di unità immobiliari che supera 200 Bq/m ³	% di unità immobiliari che supera 400 Bq/m ³	Media aritmetica [Bq/m ³]	Media geometrica [Bq/m ³]
LC	LC	Pescate	6.9	0.7	99	70
LC	LC	Premana	52.4	22.4	334	210
LC	LC	Primaluna	18.4	3.4	191	103
LC	LC	Robbiate	8.9	1.0	89	76
LC	LC	Rogeno	10.2	1.3	99	80
LC	LC	Rovagnate	8.7	1.0	85	76
LC	LC	Santa Maria Hoe'	14.5	2.2	117	92
LC	LC	Sirone	14.5	2.2	117	92
LC	LC	Sirtori	14.5	2.2	117	92
LC	LC	Sueglio	13.4	2.0	139	89
LC	LC	Suello	2.5	0.1	69	52
LC	LC	Taceno	4.7	0.4	67	62
LC	LC	Torre de' Busi	6.2	0.6	83	67
LC	LC	Tremenico	13.4	2.0	139	89
LC	LC	Valgrehentino	6.2	0.6	83	67
LC	LC	Valmadrera	6.9	0.7	99	70
LC	LC	Varenna	25.5	5.7	150	121
LC	LC	Vendrogno	42.5	14.7	241	172
LC	LC	Vercurago	5.3	0.5	71	64
LC	LC	Verderio Inferiore	8.9	1.0	89	76
LC	LC	Verderio Superiore	8.9	1.0	89	76
LC	LC	Vestreno	13.4	2.0	139	89
LC	LC	Vigano'	8.7	1.0	85	76
LO	LO	Abbadia Cerreto	1.2	0.1	49	43
LO	LO	Bertonico	0.4	0.0	36	34
LO	LO	Boffalora d'Adda	1.0	0.0	50	41
LO	LO	Borghetto Lodigiano	2.1	0.1	63	49
LO	LO	Borgo San Giovanni	2.1	0.1	59	49
LO	LO	Brembio	0.4	0.0	36	34
LO	LO	Camairago	2.9	0.2	61	54
LO	LO	Casaleto Lodigiano	2.1	0.1	59	49
LO	LO	Casalmiocco	1.0	0.0	50	41
LO	LO	Casalpusterlengo	0.4	0.0	36	34
LO	LO	Caselle Landi	1.4	0.1	56	45
LO	LO	Caselle Lurani	2.1	0.1	59	49
LO	LO	Castelnuovo Bocca d'Adda	1.4	0.1	56	45
LO	LO	Castiglione d'Adda	0.4	0.0	36	34

Viale Francesco Restelli, 3/1, 20124 Milano – tel. 02.69.666.1 – sito web www.arpalombardia.it



registrazione n. 6456

Provincia	ASL	Comune	% di unità immobiliari che supera 200 Bq/m ³	% di unità immobiliari che supera 400 Bq/m ³	Media aritmetica [Bq/m ³]	Media geometrica [Bq/m ³]
LO	LO	Castiraga Vidardo	2.1	0.1	59	49
LO	LO	Cavacurta	2.9	0.2	61	54
LO	LO	Cavenago d'Adda	1.2	0.1	49	43
LO	LO	Cervignano d'Adda	1.0	0.0	50	41
LO	LO	Codogno	0.4	0.0	36	34
LO	LO	Comazzo	2.1	0.1	56	49
LO	LO	Cornegliano Laudense	2.1	0.1	59	49
LO	LO	Corno Giovine	1.4	0.1	56	45
LO	LO	Cornovecchio	1.4	0.1	56	45
LO	LO	Corte Palasio	1.2	0.1	49	43
LO	LO	Crespiatica	1.8	0.1	55	48
LO	LO	Fombio	0.7	0.0	38	38
LO	LO	Galgagnano	1.0	0.0	50	41
LO	LO	Graffignana	2.1	0.1	63	49
LO	LO	Guardamiglio	0.7	0.0	38	38
LO	LO	Livraga	0.4	0.0	36	34
LO	LO	Lodi	2.1	0.1	59	49
LO	LO	Lodi Vecchio	2.1	0.1	59	49
LO	LO	Maccastorna	1.4	0.1	56	45
LO	LO	Mairago	1.2	0.1	49	43
LO	LO	Maleo	2.9	0.2	61	54
LO	LO	Marudo	2.1	0.1	59	49
LO	LO	Massalengo	2.1	0.1	59	49
LO	LO	Meleti	1.4	0.1	56	45
LO	LO	Merlino	2.1	0.1	56	49
LO	LO	Montanaso Lombardo	1.0	0.0	50	41
LO	LO	Mulazzano	1.0	0.0	50	41
LO	LO	Orio Litta	0.4	0.0	36	34
LO	LO	Ospedaletto Lodigiano	0.4	0.0	36	34
LO	LO	Ossago Lodigiano	1.2	0.1	49	43
LO	LO	Pieve Fissiraga	2.1	0.1	59	49
LO	LO	Salerano sul Lambro	2.1	0.1	59	49
LO	LO	San Fiorano	1.4	0.1	56	45
LO	LO	San Martino in Strada	1.2	0.1	49	43
LO	LO	San Rocco al Porto	0.7	0.0	38	38
LO	LO	Sant'Angelo Lodigiano	2.1	0.1	63	49
LO	LO	Santo Stefano Lodigiano	1.4	0.1	56	45

Viale Francesco Restelli, 3/1, 20124 Milano – tel. 02.69.666.1 – sito web www.arpalombardia.it



registrazione n. 6456

Provincia	ASL	Comune	% di unità immobiliari che supera 200 Bq/m ³	% di unità immobiliari che supera 400 Bq/m ³	Media aritmetica [Bq/m ³]	Media geometrica [Bq/m ³]
LO	LO	Secugnago	0.4	0.0	36	34
LO	LO	Senna Lodigiana	0.7	0.0	38	38
LO	LO	Somaglia	0.7	0.0	38	38
LO	LO	Sordio	1.0	0.0	50	41
LO	LO	Tavazzano con Villavesco	2.1	0.1	59	49
LO	LO	Terranova dei Passerini	0.4	0.0	36	34
LO	LO	Turano Lodigiano	1.2	0.1	49	43
LO	LO	Valera Fratta	2.1	0.1	59	49
LO	LO	Villanova del Sillaro	2.1	0.1	63	49
LO	LO	Zelo Buon Persico	1.0	0.0	50	41
MI	MI1	Abbiategrasso	0.9	0.0	51	40
MI	MI1	Albairate	0.9	0.0	51	40
MI	MI1	Arconate	18.1	3.3	120	102
MI	MI1	Arese	11.5	1.5	112	84
MI	MI1	Arluno	2.8	0.2	63	54
MI	MI1	Assago	0.1	0.0	26	23
MI	MI1	Baranzate	1.4	0.1	54	45
MI	MI1	Bareggio	2.8	0.2	63	54
MI	MI1	Bernate Ticino	7.4	0.8	90	72
MI	MI1	Besate	0.8	0.0	49	39
MI	MI1	Boffalora Sopra Ticino	7.4	0.8	90	72
MI	MI1	Bollate	1.4	0.1	54	45
MI	MI1	Bubbiano	0.8	0.0	49	39
MI	MI1	Buccinasco	0.1	0.0	26	23
MI	MI1	Buscate	18.1	3.3	120	102
MI	MI1	Busto Garolfo	18.1	3.3	120	102
MI	MI1	Calvignasco	0.8	0.0	49	39
MI	MI1	Canegrate	11.5	1.5	112	84
MI	MI1	Casorezzo	11.5	1.5	112	84
MI	MI1	Cassinetta di Lugagnano	2.8	0.2	63	54
MI	MI1	Castano Primo	18.1	3.3	120	102
MI	MI1	Ceriano Laghetto	4.4	0.3	67	61
MI	MI1	Cerro Maggiore	11.5	1.5	112	84
MI	MI1	Cesano Boscone	2.8	0.2	63	54
MI	MI1	Cesate	11.5	1.5	112	84
MI	MI1	Cislano	2.8	0.2	63	54
MI	MI1	Cogliate	4.4	0.3	67	61

Viale Francesco Restelli, 3/1, 20124 Milano – tel. 02.69.666.1 – sito web www.arpalombardia.it



registrazione n. 6456

Provincia	ASL	Comune	% di unità immobiliari che supera 200 Bq/m ³	% di unità immobiliari che supera 400 Bq/m ³	Media aritmetica [Bq/m ³]	Media geometrica [Bq/m ³]
MI	MI1	Corbetta	2.8	0.2	63	54
MI	MI1	Cornaredo	2.8	0.2	63	54
MI	MI1	Corsico	2.8	0.2	63	54
MI	MI1	Cuggiono	7.4	0.8	90	72
MI	MI1	Cusago	2.8	0.2	63	54
MI	MI1	Dairago	18.1	3.3	120	102
MI	MI1	Gaggiano	0.9	0.0	51	40
MI	MI1	Garbagnate Milanese	11.5	1.5	112	84
MI	MI1	Gudo Visconti	0.9	0.0	51	40
MI	MI1	Inveruno	18.1	3.3	120	102
MI	MI1	Lainate	11.5	1.5	112	84
MI	MI1	Lazzate	14.0	2.1	116	91
MI	MI1	Legnano	11.5	1.5	112	84
MI	MI1	Limbate	1.4	0.1	54	45
MI	MI1	Magenta	7.4	0.8	90	72
MI	MI1	Magnago	18.1	3.3	120	102
MI	MI1	Marcallo con Casone	7.4	0.8	90	72
MI	MI1	Mesero	7.4	0.8	90	72
MI	MI1	Misinto	14.0	2.1	116	91
MI	MI1	Morimondo	0.9	0.0	51	40
MI	MI1	Motta Visconti	0.8	0.0	49	39
MI	MI1	Nerviano	11.5	1.5	112	84
MI	MI1	Nosate	18.1	3.3	120	102
MI	MI1	Novate Milanese	1.4	0.1	54	45
MI	MI1	Ossona	7.4	0.8	90	72
MI	MI1	Ozzero	0.9	0.0	51	40
MI	MI1	Paderno Dugnano	1.4	0.1	54	45
MI	MI1	Parabiago	11.5	1.5	112	84
MI	MI1	Pero	2.8	0.2	63	54
MI	MI1	Pogliano Milanese	11.5	1.5	112	84
MI	MI1	Pregnana Milanese	11.5	1.5	112	84
MI	MI1	Rescaldina	17.9	3.1	123	101
MI	MI1	Rho	11.5	1.5	112	84
MI	MI1	Robecchetto con Induno	18.1	3.3	120	102
MI	MI1	Robecco sul Naviglio	7.4	0.8	90	72
MI	MI1	Rosate	0.9	0.0	51	40
MI	MI1	San Giorgio su Legnano	11.5	1.5	112	84

Viale Francesco Restelli, 3/1, 20124 Milano – tel. 02.69.666.1 – sito web www.arpalombardia.it



registrazione n. 6456

Provincia	ASL	Comune	% di unità immobiliari che supera 200 Bq/m ³	% di unità immobiliari che supera 400 Bq/m ³	Media aritmetica [Bq/m ³]	Media geometrica [Bq/m ³]
MI	MI1	San Vittore Olona	11.5	1.5	112	84
MI	MI1	Santo Stefano Ticino	2.8	0.2	63	54
MI	MI1	Sedriano	2.8	0.2	63	54
MI	MI1	Senago	1.4	0.1	54	45
MI	MI1	Settimo Milanese	2.8	0.2	63	54
MI	MI1	Solaro	4.4	0.3	67	61
MI	MI1	Trezzano sul Naviglio	2.8	0.2	63	54
MI	MI1	Turbigo	18.1	3.3	120	102
MI	MI1	Vanzaghello	18.1	3.3	120	102
MI	MI1	Vanzago	11.5	1.5	112	84
MI	MI1	Vermezzo	0.9	0.0	51	40
MI	MI1	Villa Cortese	18.1	3.3	120	102
MI	MI1	Vittuone	2.8	0.2	63	54
MI	MI1	Zelo Surrigone	0.9	0.0	51	40
MI	MI2	Basiglio	0.1	0.0	26	23
MI	MI2	Bellinzago Lombardo	6.8	0.7	97	70
MI	MI2	Binasco	0.8	0.0	49	39
MI	MI2	Bussero	6.8	0.7	97	70
MI	MI2	Cambiago	6.8	0.7	97	70
MI	MI2	Carpiano	0.1	0.0	26	23
MI	MI2	Carugate	6.8	0.7	97	70
MI	MI2	Casarile	0.6	0.0	42	37
MI	MI2	Cassano d'Adda	16.6	2.8	136	98
MI	MI2	Cassina de' Pecchi	6.8	0.7	97	70
MI	MI2	Cernusco sul Naviglio	6.8	0.7	97	70
MI	MI2	Cerro al Lambro	1.0	0.0	50	41
MI	MI2	Colturano	1.0	0.0	50	41
MI	MI2	Dresano	1.0	0.0	50	41
MI	MI2	Gessate	6.8	0.7	97	70
MI	MI2	Gorgonzola	6.8	0.7	97	70
MI	MI2	Inzago	6.8	0.7	97	70
MI	MI2	Lacchiarella	0.6	0.0	42	37
MI	MI2	Liscate	2.1	0.1	56	49
MI	MI2	Locate di Triulzi	0.1	0.0	26	23
MI	MI2	Mediglia	1.0	0.0	50	41
MI	MI2	Melegnano	1.0	0.0	50	41
MI	MI2	Melzo	2.1	0.1	56	49

Viale Francesco Restelli, 3/1, 20124 Milano – tel. 02.69.666.1 – sito web www.arpalombardia.it



registrazione n. 6456

Provincia	ASL	Comune	% di unità immobiliari che supera 200 Bq/m ³	% di unità immobiliari che supera 400 Bq/m ³	Media aritmetica [Bq/m ³]	Media geometrica [Bq/m ³]
MI	MI2	Noviglio	0.9	0.0	51	40
MI	MI2	Opera	0.1	0.0	26	23
MI	MI2	Pantigliate	2.1	0.1	56	49
MI	MI2	Paullo	1.0	0.0	50	41
MI	MI2	Peschiera Borromeo	0.6	0.0	56	37
MI	MI2	Pessano con Bornago	6.8	0.7	97	70
MI	MI2	Pieve Emanuele	0.1	0.0	26	23
MI	MI2	Pioltello	2.1	0.1	56	49
MI	MI2	Pozzuolo Martesana	6.8	0.7	97	70
MI	MI2	Rodano	2.1	0.1	56	49
MI	MI2	Rozzano	0.1	0.0	26	23
MI	MI2	San Donato Milanese	0.1	0.0	26	23
MI	MI2	San Giuliano Milanese	0.1	0.0	26	23
MI	MI2	San Zenone al Lambro	2.1	0.1	59	49
MI	MI2	Segrate	0.6	0.0	56	37
MI	MI2	Settala	2.1	0.1	56	49
MI	MI2	Tribiano	1.0	0.0	50	41
MI	MI2	Truccazzano	2.1	0.1	56	49
MI	MI2	Vernate	0.8	0.0	49	39
MI	MI2	Vignate	2.1	0.1	56	49
MI	MI2	Vimodrone	1.4	0.1	54	45
MI	MI2	Vizzolo Predabissi	1.0	0.0	50	41
MI	MI2	Zibido San Giacomo	0.1	0.0	26	23
MI	MI3	Agrate Brianza	6.8	0.7	97	70
MI	MI3	Aicurzio	19.8	3.8	116	106
MI	MI3	Albate	7.5	0.8	95	72
MI	MI3	Arcore	12.3	1.7	128	86
MI	MI3	Barlassina	7.5	0.8	95	72
MI	MI3	Basiano	6.8	0.7	97	70
MI	MI3	Bellusco	19.8	3.8	116	106
MI	MI3	Bernareggio	12.3	1.7	128	86
MI	MI3	Besana in Brianza	4.3	0.3	72	60
MI	MI3	Biassono	7.5	0.8	95	72
MI	MI3	Bovisio Masciago	7.5	0.8	95	72
MI	MI3	Bresso	1.4	0.1	54	45
MI	MI3	Briosco	4.3	0.3	72	60
MI	MI3	Brugherio	1.4	0.1	54	45

Viale Francesco Restelli, 3/1, 20124 Milano – tel. 02.69.666.1 – sito web www.arpalombardia.it



registrazione n. 6456

Provincia	ASL	Comune	% di unità immobiliari che supera 200 Bq/m ³	% di unità immobiliari che supera 400 Bq/m ³	Media aritmetica [Bq/m ³]	Media geometrica [Bq/m ³]
MI	MI3	Burago di Molgora	6.8	0.7	97	70
MI	MI3	Busnago	19.8	3.8	116	106
MI	MI3	Camparada	9.9	1.2	87	79
MI	MI3	Caponago	6.8	0.7	97	70
MI	MI3	Carate Brianza	7.5	0.8	95	72
MI	MI3	Carnate	12.3	1.7	128	86
MI	MI3	Cavenago di Brianza	6.8	0.7	97	70
MI	MI3	Cesano Maderno	7.5	0.8	95	72
MI	MI3	Cinisello Balsamo	1.4	0.1	54	45
MI	MI3	Cologno Monzese	1.4	0.1	54	45
MI	MI3	Concorezzo	6.8	0.7	97	70
MI	MI3	Cormano	1.4	0.1	54	45
MI	MI3	Cornate d'Adda	19.8	3.8	116	106
MI	MI3	Correzzana	7.5	0.8	95	72
MI	MI3	Cusano Milanino	1.4	0.1	54	45
MI	MI3	Desio	7.5	0.8	95	72
MI	MI3	Giussano	7.5	0.8	95	72
MI	MI3	Grezzago	6.8	0.7	97	70
MI	MI3	Lentate sul Seveso	7.5	0.8	95	72
MI	MI3	Lesmo	7.5	0.8	95	72
MI	MI3	Lissone	7.5	0.8	95	72
MI	MI3	Macherio	7.5	0.8	95	72
MI	MI3	Masate	6.8	0.7	97	70
MI	MI3	Meda	7.5	0.8	95	72
MI	MI3	Mezzago	19.8	3.8	116	106
MI	MI3	Monza	1.4	0.1	54	45
MI	MI3	Muggio'	1.4	0.1	54	45
MI	MI3	Nova Milanese	1.4	0.1	54	45
MI	MI3	Ornago	6.8	0.7	97	70
MI	MI3	Pozzo d'Adda	6.8	0.7	97	70
MI	MI3	Renate	4.3	0.3	72	60
MI	MI3	Roncello	6.8	0.7	97	70
MI	MI3	Ronco Briantino	9.9	1.2	87	79
MI	MI3	San Colombano al Lambro	2.1	0.1	63	49
MI	MI3	Seregno	7.5	0.8	95	72
MI	MI3	Sesto San Giovanni	1.4	0.1	54	45
MI	MI3	Seveso	7.5	0.8	95	72

Viale Francesco Restelli, 3/1, 20124 Milano – tel. 02.69.666.1 – sito web www.arpalombardia.it



registrazione n. 6456

Provincia	ASL	Comune	% di unità immobiliari che supera 200 Bq/m ³	% di unità immobiliari che supera 400 Bq/m ³	Media aritmetica [Bq/m ³]	Media geometrica [Bq/m ³]
MI	MI3	Sovico	7.5	0.8	95	72
MI	MI3	Sulbiate	19.8	3.8	116	106
MI	MI3	Trezzano Rosa	6.8	0.7	97	70
MI	MI3	Trezzo sull'Adda	27.8	6.7	177	127
MI	MI3	Triuggio	7.5	0.8	95	72
MI	MI3	Usmate Velate	9.9	1.2	87	79
MI	MI3	Vaprio d'Adda	16.6	2.8	136	98
MI	MI3	Varedo	1.4	0.1	54	45
MI	MI3	Vedano al Lambro	7.5	0.8	95	72
MI	MI3	Veduggio con Colzano	4.3	0.3	72	60
MI	MI3	Verano Brianza	7.5	0.8	95	72
MI	MI3	Villasanta	12.3	1.7	128	86
MI	MI3	Vimercate	12.3	1.7	128	86
MI	MI Città	Milano	0.6	0.0	56	37
MN	MN	Acquanegra sul Chiese	4.8	0.4	81	62
MN	MN	Asola	4.8	0.4	81	62
MN	MN	Bagnolo San Vito	8.9	1.0	89	76
MN	MN	Bigarello	2.6	0.2	59	53
MN	MN	Borgoforte	8.9	1.0	89	76
MN	MN	Borgofranco sul Po	0.8	0.0	44	39
MN	MN	Bozzolo	8.2	0.9	85	74
MN	MN	Canneto sull'Oglio	4.8	0.4	81	62
MN	MN	Carbonara di Po	0.8	0.0	44	39
MN	MN	Casalmoro	8.5	1.0	108	75
MN	MN	Casaloldo	8.5	1.0	108	75
MN	MN	Casalromano	4.8	0.4	81	62
MN	MN	Castel d'Ario	2.6	0.2	59	53
MN	MN	Castel Goffredo	8.5	1.0	108	75
MN	MN	Castelbelforte	2.6	0.2	59	53
MN	MN	Castellucchio	6.2	0.6	73	67
MN	MN	Castiglione delle Stiviere	14.9	2.3	117	93
MN	MN	Cavriana	7.2	0.7	87	71
MN	MN	Ceresara	5.6	0.5	75	65
MN	MN	Commessaggio	2.7	0.2	56	53
MN	MN	Curtatone	8.9	1.0	89	76
MN	MN	Dosolo	2.6	0.2	62	53
MN	MN	Felonica	0.8	0.0	44	39

Viale Francesco Restelli, 3/1, 20124 Milano – tel. 02.69.666.1 – sito web www.arpalombardia.it



registrazione n. 6456

Provincia	ASL	Comune	% di unità immobiliari che supera 200 Bq/m ³	% di unità immobiliari che supera 400 Bq/m ³	Media aritmetica [Bq/m ³]	Media geometrica [Bq/m ³]
MN	MN	Gazoldo Degli Ippoliti	6.2	0.6	73	67
MN	MN	Gazzuolo	7.4	0.8	78	71
MN	MN	Goito	5.6	0.5	75	65
MN	MN	Gonzaga	4.7	0.4	71	62
MN	MN	Guidizzolo	5.6	0.5	75	65
MN	MN	Magnacavallo	0.8	0.0	44	39
MN	MN	Mantova	2.6	0.2	59	53
MN	MN	Marcaria	7.4	0.8	78	71
MN	MN	Mariana Mantovana	4.8	0.4	81	62
MN	MN	Marmirolo	2.6	0.2	59	53
MN	MN	Medole	14.9	2.3	117	93
MN	MN	Moglia	1.0	0.0	44	42
MN	MN	Monzambano	7.2	0.7	87	71
MN	MN	Motteggiana	4.7	0.4	71	62
MN	MN	Ostiglia	4.9	0.4	64	62
MN	MN	Pegognaga	4.7	0.4	71	62
MN	MN	Pieve di Coriano	1.0	0.0	44	42
MN	MN	Piubega	6.2	0.6	73	67
MN	MN	Poggio Rusco	1.0	0.0	44	42
MN	MN	Pomponesco	2.6	0.2	62	53
MN	MN	Ponti sul Mincio	7.2	0.7	87	71
MN	MN	Porto Mantovano	2.6	0.2	59	53
MN	MN	Quingentole	1.0	0.0	44	42
MN	MN	Quistello	1.0	0.0	44	42
MN	MN	Redonesco	4.8	0.4	81	62
MN	MN	Revere	4.9	0.4	64	62
MN	MN	Rivarolo Mantovano	8.2	0.9	85	74
MN	MN	Rodigo	6.2	0.6	73	67
MN	MN	Roncoferraro	4.9	0.4	64	62
MN	MN	Roverbella	8.7	1.0	88	76
MN	MN	Sabbioneta	2.1	0.1	66	49
MN	MN	San Benedetto Po	4.9	0.4	64	62
MN	MN	San Giacomo delle Segnate	1.0	0.0	44	42
MN	MN	San Giorgio di Mantova	2.6	0.2	59	53
MN	MN	San Giovanni del Dosso	1.0	0.0	44	42
MN	MN	San Martino dall'Argine	8.2	0.9	85	74
MN	MN	Schivenoglia	1.0	0.0	44	42

Viale Francesco Restelli, 3/1, 20124 Milano – tel. 02.69.666.1 – sito web www.arpalombardia.it



registrazione n. 6456

Provincia	ASL	Comune	% di unità immobiliari che supera 200 Bq/m ³	% di unità immobiliari che supera 400 Bq/m ³	Media aritmetica [Bq/m ³]	Media geometrica [Bq/m ³]
MN	MN	Sermide	0.8	0.0	44	39
MN	MN	Serravalle a Po	4.9	0.4	64	62
MN	MN	Solferino	7.2	0.7	87	71
MN	MN	Sustinente	4.9	0.4	64	62
MN	MN	Suzzara	4.7	0.4	71	62
MN	MN	Viadana	2.6	0.2	62	53
MN	MN	Villa Poma	1.0	0.0	44	42
MN	MN	Villimpenta	4.9	0.4	64	62
MN	MN	Virgilio	8.9	1.0	89	76
MN	MN	Volta Mantovana	7.2	0.7	87	71
PV	PV	Alagna	7.8	0.8	77	73
PV	PV	Albaredo Arnaboldi	1.9	0.1	60	48
PV	PV	Albonese	4.2	0.3	74	60
PV	PV	Albuzzano	0.2	0.0	38	30
PV	PV	Arena Po	3.6	0.3	62	57
PV	PV	Badia Pavese	3.6	0.3	62	57
PV	PV	Bagnaria	11.7	1.6	101	85
PV	PV	Barbianello	1.9	0.1	60	48
PV	PV	Bascapè	2.1	0.1	59	49
PV	PV	Bastida de' Dossi	0.8	0.0	45	39
PV	PV	Bastida Pancarana	6.8	0.7	76	70
PV	PV	Battuda	0.8	0.0	49	39
PV	PV	Belgioioso	2.1	0.1	63	49
PV	PV	Bereguardo	0.8	0.0	49	39
PV	PV	Borgarello	0.2	0.0	38	30
PV	PV	Borgo Priolo	28.1	6.8	150	128
PV	PV	Borgo San Siro	5.5	0.5	78	65
PV	PV	Borgoratto Mormorolo	28.1	6.8	150	128
PV	PV	Bornasco	0.6	0.0	42	37
PV	PV	Bosnasco	3.6	0.3	62	57
PV	PV	Brallo di Pregola	7.2	0.8	73	71
PV	PV	Breme	5.7	0.5	83	66
PV	PV	Bressana Bottarone	1.9	0.1	60	48
PV	PV	Broni	1.9	0.1	60	48
PV	PV	Calvignano	0.7	0.0	52	39
PV	PV	Campospinoso	1.9	0.1	60	48
PV	PV	Candia Lomellina	3.0	0.2	64	54

Viale Francesco Restelli, 3/1, 20124 Milano – tel. 02.69.666.1 – sito web www.arpalombardia.it



registrazione n. 6456

Provincia	ASL	Comune	% di unità immobiliari che supera 200 Bq/m ³	% di unità immobiliari che supera 400 Bq/m ³	Media aritmetica [Bq/m ³]	Media geometrica [Bq/m ³]
PV	PV	Canevino	0.6	0.0	37	37
PV	PV	Canneto Pavese	0.3	0.0	35	32
PV	PV	Carbonara al Ticino	5.5	0.5	78	65
PV	PV	Casanova Lonati	1.9	0.1	60	48
PV	PV	Casatisma	3.1	0.2	62	55
PV	PV	Casei Gerola	0.8	0.0	45	39
PV	PV	Casorate Primo	0.8	0.0	49	39
PV	PV	Cassolnovo	9.2	1.1	84	77
PV	PV	Castana	0.3	0.0	35	32
PV	PV	Casteggio	0.7	0.0	52	39
PV	PV	Castelletto di Branduzzo	6.8	0.7	76	70
PV	PV	Castello d'Agogna	3.0	0.2	64	54
PV	PV	Castelnovetto	6.6	0.6	89	69
PV	PV	Cava Manara	1.9	0.1	60	48
PV	PV	Cecima	1.3	0.1	53	44
PV	PV	Ceranova	0.6	0.0	42	37
PV	PV	Ceretto Lomellina	6.6	0.6	89	69
PV	PV	Cergnago	7.8	0.8	77	73
PV	PV	Certosa di Pavia	0.6	0.0	42	37
PV	PV	Cervesina	0.8	0.0	45	39
PV	PV	Chignolo Po	3.6	0.3	62	57
PV	PV	Cigognola	0.3	0.0	35	32
PV	PV	Cilavegna	4.2	0.3	74	60
PV	PV	Codevilla	5.5	0.5	71	65
PV	PV	Confienza	6.6	0.6	89	69
PV	PV	Copiano	2.1	0.1	63	49
PV	PV	Corana	6.8	0.7	76	70
PV	PV	Cornale	0.8	0.0	45	39
PV	PV	Corteolona	2.1	0.1	63	49
PV	PV	Corvino San Quirico	3.1	0.2	62	55
PV	PV	Costa de' Nobili	3.6	0.3	62	57
PV	PV	Cozzo	3.0	0.2	64	54
PV	PV	Cura Carpignano	0.2	0.0	38	30
PV	PV	Dorno	5.5	0.5	78	65
PV	PV	Ferrera Erbognone	6.7	0.7	88	69
PV	PV	Filighera	2.1	0.1	63	49
PV	PV	Fortunago	1.7	0.1	52	47

Viale Francesco Restelli, 3/1, 20124 Milano – tel. 02.69.666.1 – sito web www.arpalombardia.it



registrazione n. 6456

Provincia	ASL	Comune	% di unità immobiliari che supera 200 Bq/m ³	% di unità immobiliari che supera 400 Bq/m ³	Media aritmetica [Bq/m ³]	Media geometrica [Bq/m ³]
PV	PV	Frascarolo	6.1	0.6	75	67
PV	PV	Gallivola	6.7	0.7	88	69
PV	PV	Gambarana	6.1	0.6	75	67
PV	PV	Gambolo ¹	4.2	0.3	74	60
PV	PV	Garlasco	5.5	0.5	78	65
PV	PV	Genzone	2.1	0.1	63	49
PV	PV	Gerenzago	2.1	0.1	63	49
PV	PV	Giussago	0.6	0.0	42	37
PV	PV	Godiasco	2.6	0.2	68	52
PV	PV	Golferenzo	0.6	0.0	37	37
PV	PV	Gravellona Lomellina	4.2	0.3	74	60
PV	PV	Gropello Cairoli	5.5	0.5	78	65
PV	PV	Inverno e Monteleone	2.1	0.1	63	49
PV	PV	Landriano	0.6	0.0	42	37
PV	PV	Langosco	3.0	0.2	64	54
PV	PV	Lardirago	0.2	0.0	38	30
PV	PV	Linarolo	0.2	0.0	38	30
PV	PV	Lirio	0.7	0.0	44	38
PV	PV	Lomello	6.7	0.7	88	69
PV	PV	Lungavilla	0.8	0.0	45	39
PV	PV	Maghero	2.1	0.1	63	49
PV	PV	Marcignago	0.8	0.0	49	39
PV	PV	Marzano	0.6	0.0	42	37
PV	PV	Mede	6.7	0.7	88	69
PV	PV	Menconico	5.3	0.5	78	64
PV	PV	Mezzana Bigli	6.1	0.6	75	67
PV	PV	Mezzana Rabattone	6.8	0.7	76	70
PV	PV	Mezzanino	1.9	0.1	60	48
PV	PV	Miradolo Terme	2.1	0.1	63	49
PV	PV	Montalto Pavese	0.7	0.0	44	38
PV	PV	Montebello della Battaglia	0.7	0.0	52	39
PV	PV	Montecalvo Versiggia	0.7	0.0	44	38
PV	PV	Montescano	0.3	0.0	35	32
PV	PV	Montesegale	1.7	0.1	52	47
PV	PV	Monticelli Pavese	0.7	0.0	38	38
PV	PV	Montu' Beccaria	1.4	0.1	52	44
PV	PV	Mornico Losana	0.7	0.0	52	39

Viale Francesco Restelli, 3/1, 20124 Milano – tel. 02.69.666.1 – sito web www.arpalombardia.it



registrazione n. 6456

Provincia	ASL	Comune	% di unità immobiliari che supera 200 Bq/m ³	% di unità immobiliari che supera 400 Bq/m ³	Media aritmetica [Bq/m ³]	Media geometrica [Bq/m ³]
PV	PV	Mortara	4.2	0.3	74	60
PV	PV	Nicorvo	6.6	0.6	89	69
PV	PV	Olevano di Lomellina	7.8	0.8	77	73
PV	PV	Oliva Gessi	0.7	0.0	52	39
PV	PV	Ottobiano	6.7	0.7	88	69
PV	PV	Palestro	6.6	0.6	89	69
PV	PV	Pancarana	6.8	0.7	76	70
PV	PV	Parona	4.2	0.3	74	60
PV	PV	Pavia	0.2	0.0	38	30
PV	PV	Pietra de' Giorgi	0.3	0.0	35	32
PV	PV	Pieve Albignola	6.8	0.7	76	70
PV	PV	Pieve del Cairo	6.1	0.6	75	67
PV	PV	Pieve Porto Morone	3.6	0.3	62	57
PV	PV	Pinarolo Po	1.9	0.1	60	48
PV	PV	Pizzale	0.8	0.0	45	39
PV	PV	Ponte Nizza	12.1	1.7	91	86
PV	PV	Portalbera	3.6	0.3	62	57
PV	PV	Rea	1.9	0.1	60	48
PV	PV	Redavalle	3.1	0.2	62	55
PV	PV	Retorbido	5.5	0.5	71	65
PV	PV	Rivanazzano	5.5	0.5	71	65
PV	PV	Robbio	6.6	0.6	89	69
PV	PV	Robecco Pavese	3.1	0.2	62	55
PV	PV	Rocca de' Giorgi	0.6	0.0	37	37
PV	PV	Rocca Susella	2.6	0.2	68	52
PV	PV	Rognano	0.8	0.0	49	39
PV	PV	Romagnese	2.9	0.2	58	54
PV	PV	Roncaro	0.2	0.0	38	30
PV	PV	Rosasco	6.6	0.6	89	69
PV	PV	Rovescala	5.2	0.5	67	64
PV	PV	Ruino	0.6	0.0	37	37
PV	PV	San Cipriano Po	1.9	0.1	60	48
PV	PV	San Damiano al Colle	1.4	0.1	52	44
PV	PV	San Genesio ed Uniti	0.2	0.0	38	30
PV	PV	San Giorgio di Lomellina	7.8	0.8	77	73
PV	PV	San Martino Siccomario	0.2	0.0	38	30
PV	PV	San Zenone al Po	3.6	0.3	62	57

Viale Francesco Restelli, 3/1, 20124 Milano – tel. 02.69.666.1 – sito web www.arpalombardia.it



registrazione n. 6456

Provincia	ASL	Comune	% di unità immobiliari che supera 200 Bq/m ³	% di unità immobiliari che supera 400 Bq/m ³	Media aritmetica [Bq/m ³]	Media geometrica [Bq/m ³]
PV	PV	Sannazzaro de' Burgondi	6.8	0.7	76	70
PV	PV	Santa Cristina e Bissone	2.1	0.1	63	49
PV	PV	Santa Giuletta	3.1	0.2	62	55
PV	PV	Santa Margherita di Staffora	2.9	0.2	62	54
PV	PV	Santa Maria della Versa	0.7	0.0	44	38
PV	PV	Sant'Alessio con Vialone	0.2	0.0	38	30
PV	PV	Sant'Angelo Lomellina	6.6	0.6	89	69
PV	PV	Sartirana Lomellina	5.7	0.5	83	66
PV	PV	Scaldasole	6.8	0.7	76	70
PV	PV	Semiana	6.7	0.7	88	69
PV	PV	Silvano Pietra	0.8	0.0	45	39
PV	PV	Siziano	0.6	0.0	42	37
PV	PV	Sommo	6.8	0.7	76	70
PV	PV	Spessa	3.6	0.3	62	57
PV	PV	Stradella	3.6	0.3	62	57
PV	PV	Suardi	6.1	0.6	75	67
PV	PV	Torrazza Coste	0.8	0.0	45	39
PV	PV	Torre Beretti e Castellaro	6.7	0.7	88	69
PV	PV	Torre d'Arese	2.1	0.1	63	49
PV	PV	Torre de' Negri	3.6	0.3	62	57
PV	PV	Torre d'Isola	5.5	0.5	78	65
PV	PV	Torrevecchia Pia	0.6	0.0	42	37
PV	PV	Torricella Verzate	3.1	0.2	62	55
PV	PV	Travaco' Siccomario	1.9	0.1	60	48
PV	PV	Trivolzio	0.8	0.0	49	39
PV	PV	Tromello	7.8	0.8	77	73
PV	PV	Trovo	0.8	0.0	49	39
PV	PV	Val di Nizza	12.1	1.7	91	86
PV	PV	Valeggio	6.7	0.7	88	69
PV	PV	Valle Lomellina	5.7	0.5	83	66
PV	PV	Valle Salimbene	0.2	0.0	38	30
PV	PV	Valverde	3.0	0.2	60	55
PV	PV	Varzi	11.7	1.6	101	85
PV	PV	Vellezzo Lomellina	6.7	0.7	88	69
PV	PV	Vellezzo Bellini	0.8	0.0	49	39
PV	PV	Verretto	3.1	0.2	62	55
PV	PV	Verrua Po	1.9	0.1	60	48

Viale Francesco Restelli, 3/1, 20124 Milano – tel. 02.69.666.1 – sito web www.arpalombardia.it



registrazione n. 6456

Provincia	ASL	Comune	% di unità immobiliari che supera 200 Bq/m ³	% di unità immobiliari che supera 400 Bq/m ³	Media aritmetica [Bq/m ³]	Media geometrica [Bq/m ³]
PV	PV	Vidigulfo	0.6	0.0	42	37
PV	PV	Vigevano	4.2	0.3	74	60
PV	PV	Villa Biscossi	6.7	0.7	88	69
PV	PV	Villanova d'Ardenghi	5.5	0.5	78	65
PV	PV	Villanterio	2.1	0.1	63	49
PV	PV	Vistarino	2.1	0.1	63	49
PV	PV	Voghera	0.8	0.0	45	39
PV	PV	Volpara	0.6	0.0	37	37
PV	PV	Zavattarello	3.0	0.2	60	55
PV	PV	Zeccone	0.6	0.0	42	37
PV	PV	Zeme	3.0	0.2	64	54
PV	PV	Zenevredo	1.4	0.1	52	44
PV	PV	Zerbo	3.6	0.3	62	57
PV	PV	Zerbolo'	5.5	0.5	78	65
PV	PV	Zinasco	6.8	0.7	76	70
SO	SO	Albaredo per San Marco	26.1	6.1	219	123
SO	SO	Albosaggia	33.4	9.3	173	143
SO	SO	Andalo Valtellino	15.4	2.4	104	95
SO	SO	Aprica	6.9	0.7	87	70
SO	SO	Ardenno	9.5	1.2	117	78
SO	SO	Bema	26.1	6.1	219	123
SO	SO	Berbenno di Valtellina	18.7	3.4	140	104
SO	SO	Bianzone	13.1	1.9	95	88
SO	SO	Bormio	38.2	11.9	215	157
SO	SO	Buglio in Monte	9.5	1.2	117	78
SO	SO	Caiolo	23.9	5.3	190	117
SO	SO	Campodolcino	46.8	17.9	210	188
SO	SO	Caspoggio	26.8	6.3	202	124
SO	SO	Castello dell'Acqua	36.7	11.3	158	153
SO	SO	Castione Andevenno	18.7	3.4	140	104
SO	SO	Cedrasco	23.9	5.3	190	117
SO	SO	Cercino	28.1	6.8	225	128
SO	SO	Chiavenna	80.5	58.7	740	509
SO	SO	Chiesa in Valmalenco	26.8	6.3	202	124
SO	SO	Chiuro	37.8	11.9	247	157
SO	SO	Cino	28.1	6.8	225	128
SO	SO	Civo	7.2	0.7	80	71

Viale Francesco Restelli, 3/1, 20124 Milano – tel. 02.69.666.1 – sito web www.arpalombardia.it



registrazione n. 6456

Provincia	ASL	Comune	% di unità immobiliari che supera 200 Bq/m ³	% di unità immobiliari che supera 400 Bq/m ³	Media aritmetica [Bq/m ³]	Media geometrica [Bq/m ³]
SO	SO	Colorina	23.9	5.3	190	117
SO	SO	Cosio Valtellino	7.6	0.8	91	72
SO	SO	Dazio	6.7	0.7	75	69
SO	SO	Delebio	15.4	2.4	104	95
SO	SO	Dubino	12.1	1.7	116	86
SO	SO	Faedo Valtellino	33.4	9.3	173	143
SO	SO	Forcola	16.4	2.7	101	97
SO	SO	Fusine	23.9	5.3	190	117
SO	SO	Gerola Alta	33.7	9.7	154	144
SO	SO	Gordona	19.8	3.8	126	106
SO	SO	Grosio	34.8	10.2	156	148
SO	SO	Grosotto	34.8	10.2	156	148
SO	SO	Lanzada	26.8	6.3	202	124
SO	SO	Livigno	26.4	6.2	181	124
SO	SO	Lovero	29.5	7.5	183	132
SO	SO	Madesimo	21.5	4.4	112	111
SO	SO	Mantello	28.1	6.8	225	128
SO	SO	Mazzo di Valtellina	34.1	9.9	176	145
SO	SO	Mello	6.7	0.7	75	69
SO	SO	Menarola	80.5	58.7	740	509
SO	SO	Mese	80.5	58.7	740	509
SO	SO	Montagna in Valtellina	20.1	3.8	196	107
SO	SO	Morbegno	7.6	0.8	91	72
SO	SO	Novate Mezzola	65.2	35.2	349	284
SO	SO	Pedesina	33.7	9.7	154	144
SO	SO	Piantedo	15.4	2.4	104	95
SO	SO	Piateda	33.4	9.3	173	143
SO	SO	Piuro	50.4	20.6	297	202
SO	SO	Poggiridenti	20.1	3.8	196	107
SO	SO	Ponte in Valtellina	37.8	11.9	247	157
SO	SO	Postalesio	18.7	3.4	140	104
SO	SO	Prata Camportaccio	80.5	58.7	740	509
SO	SO	Rasura	26.1	6.1	219	123
SO	SO	Rogolo	15.4	2.4	104	95
SO	SO	Samolaco	42.1	14.5	192	170
SO	SO	San Giacomo Filippo	65.5	35.9	339	289
SO	SO	Sernio	7.4	0.8	88	71

Viale Francesco Restelli, 3/1, 20124 Milano – tel. 02.69.666.1 – sito web www.arpalombardia.it



registrazione n. 6456

Provincia	ASL	Comune	% di unità immobiliari che supera 200 Bq/m ³	% di unità immobiliari che supera 400 Bq/m ³	Media aritmetica [Bq/m ³]	Media geometrica [Bq/m ³]
SO	SO	Sondalo	12.7	1.8	107	87
SO	SO	Sondrio	20.1	3.8	196	107
SO	SO	Spriana	27.1	6.4	179	125
SO	SO	Talamona	7.6	0.8	91	72
SO	SO	Tartano	13.4	2.0	109	89
SO	SO	Teglio	37.8	11.9	247	157
SO	SO	Tirano	7.4	0.8	88	71
SO	SO	Torre di Santa Maria	26.8	6.3	202	124
SO	SO	Tovo di Sant'Agata	34.1	9.9	176	145
SO	SO	Traona	6.7	0.7	75	69
SO	SO	Tresivio	37.8	11.9	247	157
SO	SO	Val Masino	18.4	3.4	158	103
SO	SO	Valdidentro	23.3	5.1	179	116
SO	SO	Valdisotto	68.8	40.1	317	317
SO	SO	Valfurva	38.2	11.9	215	157
SO	SO	Verceia	14.7	2.3	104	93
SO	SO	Vervio	29.5	7.5	183	132
SO	SO	Villa di Chiavenna	50.4	20.6	297	202
SO	SO	Villa di Tirano	13.1	1.9	95	88
VA	VA	Agra	12.9	1.9	119	88
VA	VA	Albizzate	15.4	2.5	119	95
VA	VA	Angera	28.1	6.9	309	128
VA	VA	Arcisate	15.2	2.4	130	94
VA	VA	Arsago Seprio	5.9	0.6	81	67
VA	VA	Azzate	20.1	3.8	117	107
VA	VA	Azzio	8.2	0.9	136	74
VA	VA	Barasso	8.1	0.9	116	74
VA	VA	Bardello	8.1	0.9	116	74
VA	VA	Bedero Valcuvia	30.9	8.1	197	136
VA	VA	Besano	30.9	8.1	197	136
VA	VA	Besnate	13.6	2.0	103	90
VA	VA	Besozzo	4.3	0.3	76	60
VA	VA	Biandronno	5.0	0.4	76	63
VA	VA	Bisuschio	30.9	8.1	197	136
VA	VA	Bodio Lomnago	5.0	0.4	76	63
VA	VA	Brescia	15.4	2.4	123	94
VA	VA	Bregano	15.4	2.4	123	94

Viale Francesco Restelli, 3/1, 20124 Milano – tel. 02.69.666.1 – sito web www.arpalombardia.it



registrazione n. 6456

Provincia	ASL	Comune	% di unità immobiliari che supera 200 Bq/m ³	% di unità immobiliari che supera 400 Bq/m ³	Media aritmetica [Bq/m ³]	Media geometrica [Bq/m ³]
VA	VA	Brenta	1.7	0.1	114	47
VA	VA	Brezzo di Bedero	5.7	0.5	123	66
VA	VA	Brinzio	8.2	0.9	136	74
VA	VA	Brissago Valtravaglia	28.1	6.9	130	128
VA	VA	Brunello	1.2	0.1	49	43
VA	VA	Brusimpiano	8.9	1.0	112	76
VA	VA	Buguggiate	1.2	0.1	49	43
VA	VA	Busto Arsizio	10.4	1.3	122	81
VA	VA	Cadegliano Viconago	8.9	1.0	112	76
VA	VA	Cadrezzate	15.4	2.4	123	94
VA	VA	Cairate	40.9	13.8	225	167
VA	VA	Cantello	6.4	0.6	84	68
VA	VA	Caravate	1.7	0.1	114	47
VA	VA	Cardano al Campo	28.8	7.2	149	130
VA	VA	Carnago	15.4	2.5	119	95
VA	VA	Caronno Pertusella	11.5	1.5	112	84
VA	VA	Caronno Varesino	15.4	2.5	119	95
VA	VA	Casale Litta	20.1	3.8	117	107
VA	VA	Casalzuigno	8.2	0.9	136	74
VA	VA	Casciago	8.1	0.9	116	74
VA	VA	Casorate Sempione	5.9	0.6	81	67
VA	VA	Cassano Magnago	40.9	13.8	225	167
VA	VA	Cassano Valcuvia	32.3	8.9	157	140
VA	VA	Castellanza	17.9	3.1	123	101
VA	VA	Castello Cabiaglio	8.2	0.9	136	74
VA	VA	Castelseprio	15.4	2.5	119	95
VA	VA	Castelveccana	23.3	4.9	168	115
VA	VA	Castiglione Olona	1.2	0.1	49	43
VA	VA	Castronno	1.2	0.1	49	43
VA	VA	Cavaria con Premezzo	40.9	13.8	225	167
VA	VA	Cazzago Brabbia	5.0	0.4	76	63
VA	VA	Cislago	8.7	1.0	95	75
VA	VA	Cittiglio	1.7	0.1	114	47
VA	VA	Clivio	16.1	2.6	121	96
VA	VA	Cocquio Trevisago	8.1	0.9	116	74
VA	VA	Comabbio	13.4	2.0	95	89
VA	VA	Comerio	8.1	0.9	116	74

Viale Francesco Restelli, 3/1, 20124 Milano – tel. 02.69.666.1 – sito web www.arpalombardia.it



registrazione n. 6456

Provincia	ASL	Comune	% di unità immobiliari che supera 200 Bq/m ³	% di unità immobiliari che supera 400 Bq/m ³	Media aritmetica [Bq/m ³]	Media geometrica [Bq/m ³]
VA	VA	Cremonaga	4.7	0.4	95	62
VA	VA	Crosio della Valle	20.1	3.8	117	107
VA	VA	Cuasso al Monte	30.9	8.1	197	136
VA	VA	Cugliate Fabiasco	8.9	1.0	112	76
VA	VA	Cunardo	28.8	7.2	159	130
VA	VA	Curiglia con Monteviasco	64.4	34.5	387	279
VA	VA	Cuveglione	8.2	0.9	136	74
VA	VA	Cuvio	8.2	0.9	136	74
VA	VA	Daverio	20.1	3.8	117	107
VA	VA	Dumenza	12.9	1.9	119	88
VA	VA	Duno	8.2	0.9	136	74
VA	VA	Fagnano Olona	40.9	13.8	225	167
VA	VA	Ferno	28.8	7.2	149	130
VA	VA	Ferrera di Varese	32.3	8.9	157	140
VA	VA	Gallarate	40.9	13.8	225	167
VA	VA	Galliate Lombardo	5.0	0.4	76	63
VA	VA	Gavirate	8.1	0.9	116	74
VA	VA	Gazzada Schianno	1.2	0.1	49	43
VA	VA	Gemonio	1.7	0.1	114	47
VA	VA	Gerenzano	17.9	3.1	123	101
VA	VA	Germignaga	5.7	0.5	123	66
VA	VA	Golasecca	9.7	1.2	145	79
VA	VA	Gorla Maggiore	40.9	13.8	225	167
VA	VA	Gorla Minore	17.9	3.1	123	101
VA	VA	Gornate Olona	15.4	2.5	119	95
VA	VA	Grantola	28.1	6.9	130	128
VA	VA	Inarzo	5.0	0.4	76	63
VA	VA	Induno Olona	15.2	2.4	130	94
VA	VA	Ispra	15.4	2.4	123	94
VA	VA	Jerago con Orago	15.4	2.5	119	95
VA	VA	Lavena Ponte Tresa	8.9	1.0	112	76
VA	VA	Laveno Mombello	1.7	0.1	114	47
VA	VA	Leggiano	1.7	0.1	114	47
VA	VA	Lonate Ceppino	15.4	2.5	119	95
VA	VA	Lonate Pozzolo	18.1	3.3	120	102
VA	VA	Lozza	1.2	0.1	49	43
VA	VA	Luino	5.7	0.5	123	66

Viale Francesco Restelli, 3/1, 20124 Milano – tel. 02.69.666.1 – sito web www.arpalombardia.it



registrazione n. 6456

Provincia	ASL	Comune	% di unità immobiliari che supera 200 Bq/m ³	% di unità immobiliari che supera 400 Bq/m ³	Media aritmetica [Bq/m ³]	Media geometrica [Bq/m ³]
VA	VA	Luvinate	8.1	0.9	116	74
VA	VA	Maccagno	12.9	1.9	119	88
VA	VA	Malgesso	15.4	2.4	123	94
VA	VA	Malnate	1.1	0.0	61	42
VA	VA	Marchirolo	8.9	1.0	112	76
VA	VA	Marnate	17.9	3.1	123	101
VA	VA	Marzio	28.8	7.2	159	130
VA	VA	Masciago Primo	8.2	0.9	136	74
VA	VA	Mercallo	21.2	4.2	115	110
VA	VA	Mesenzana	28.1	6.9	130	128
VA	VA	Montegrino Valtravaglia	28.1	6.9	130	128
VA	VA	Monvalle	4.3	0.3	76	60
VA	VA	Morazzone	1.2	0.1	49	43
VA	VA	Mornago	20.1	3.8	117	107
VA	VA	Oggiona con Santo Stefano	15.4	2.5	119	95
VA	VA	Olgiate Olona	10.4	1.3	122	81
VA	VA	Origgio	11.5	1.5	112	84
VA	VA	Orino	8.2	0.9	136	74
VA	VA	Osmate	15.4	2.4	123	94
VA	VA	Pino sulla Sponda del Lago Maggiore	64.1	34.1	277	277
VA	VA	Porto Ceresio	42.5	14.7	233	171
VA	VA	Porto Valtravaglia	23.3	4.9	168	115
VA	VA	Rancio Valcuvia	8.2	0.9	136	74
VA	VA	Ranco	15.4	2.4	123	94
VA	VA	Saltrio	16.1	2.6	121	96
VA	VA	Samarate	28.8	7.2	149	130
VA	VA	Sangiano	1.7	0.1	114	47
VA	VA	Saronno	4.4	0.3	67	61
VA	VA	Sesto Calende	9.7	1.2	145	79
VA	VA	Solbiate Arno	15.4	2.5	119	95
VA	VA	Solbiate Olona	40.9	13.8	225	167
VA	VA	Somma Lombardo	5.9	0.6	81	67
VA	VA	Sumirago	20.1	3.8	117	107
VA	VA	Taino	13.4	2.0	95	89
VA	VA	Ternate	5.0	0.4	76	63
VA	VA	Tradate	9.2	1.1	115	77

Viale Francesco Restelli, 3/1, 20124 Milano – tel. 02.69.666.1 – sito web www.arpalombardia.it



registrazione n. 6456

Provincia	ASL	Comune	% di unità immobiliari che supera 200 Bq/m ³	% di unità immobiliari che supera 400 Bq/m ³	Media aritmetica [Bq/m ³]	Media geometrica [Bq/m ³]
VA	VA	Travedona Monate	15.4	2.4	123	94
VA	VA	Tronzano Lago Maggiore	64.1	34.1	277	277
VA	VA	Uboldo	17.9	3.1	123	101
VA	VA	Valganna	28.8	7.2	159	130
VA	VA	Varano Borghi	20.1	3.8	117	107
VA	VA	Varese	15.2	2.4	130	94
VA	VA	Vedano Olona	1.2	0.1	49	43
VA	VA	Veddasca	64.4	34.5	387	279
VA	VA	Venegono Inferiore	23.0	4.8	160	114
VA	VA	Venegono Superiore	23.0	4.8	160	114
VA	VA	Vergiate	13.6	2.0	103	90
VA	VA	Viggiu'	16.1	2.6	121	96
VA	VA	Vizzola Ticino	28.8	7.2	149	130

Viale Francesco Restelli, 3/1, 20124 Milano – tel. 02.69.666.1 – sito web www.arpalombardia.it



registrazione n. 6456

